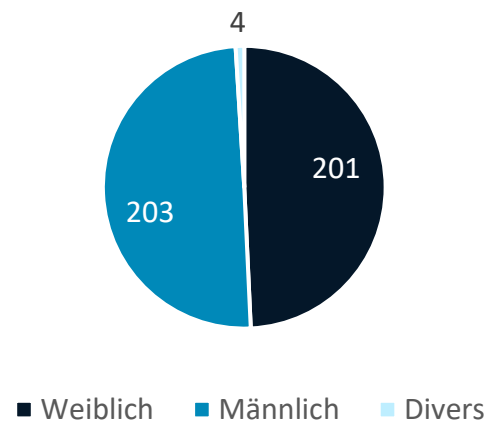


# Ergebnisse aus der Bürger\*innenbefragung

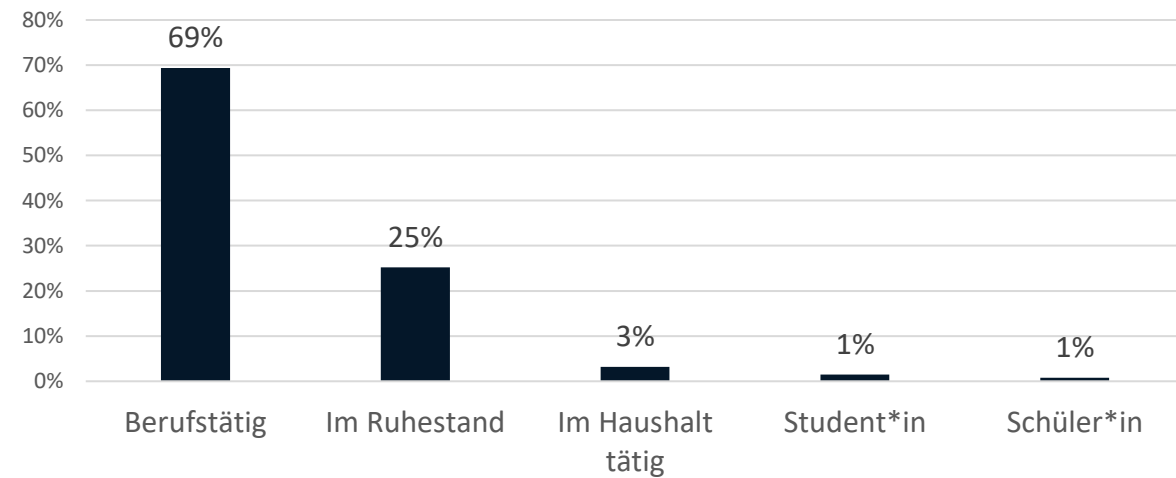
# Demografischer Überblick

# Demografischer Überblick

Geschlecht der Teilnehmenden  
(absolute Nennungen)

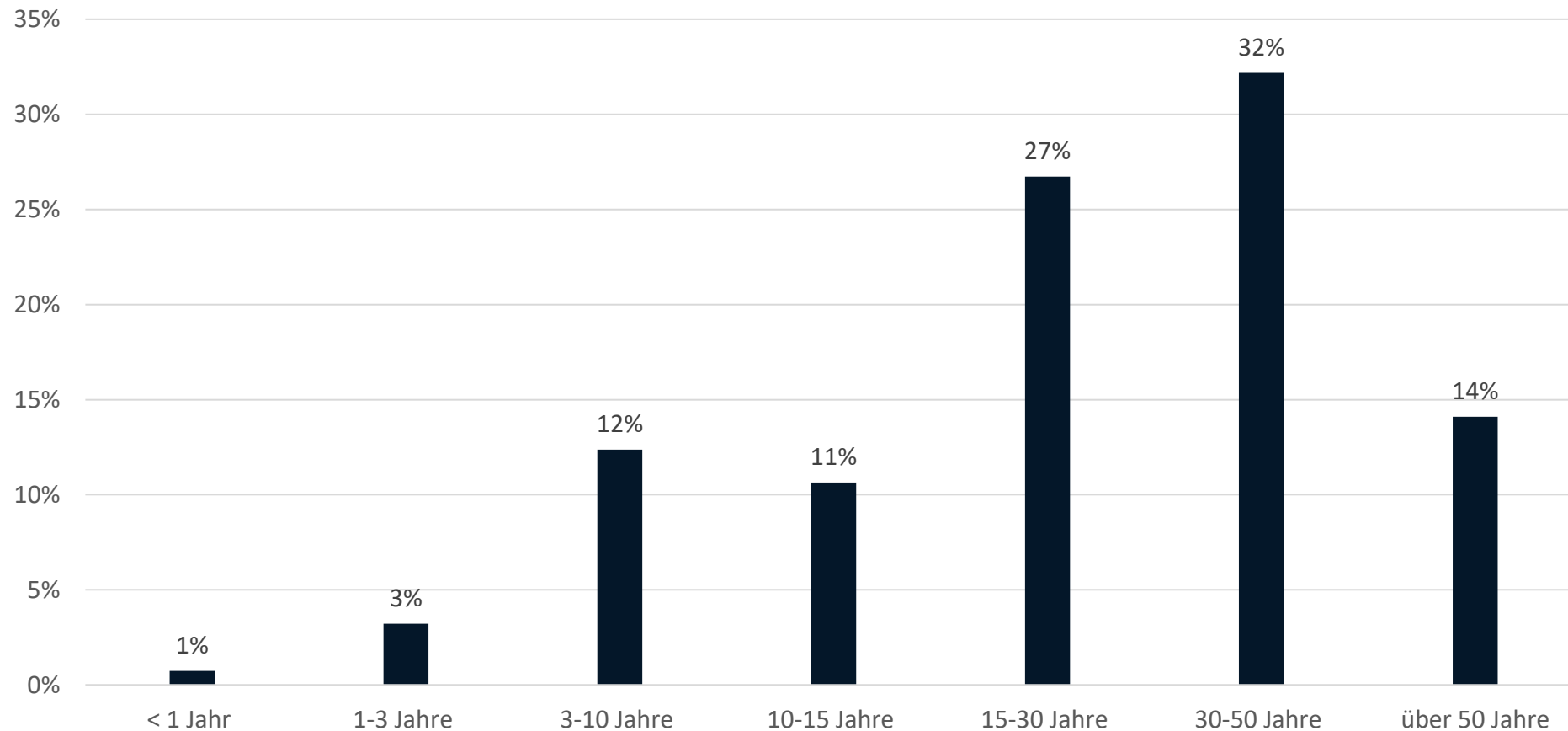


Ich bin... (in %)



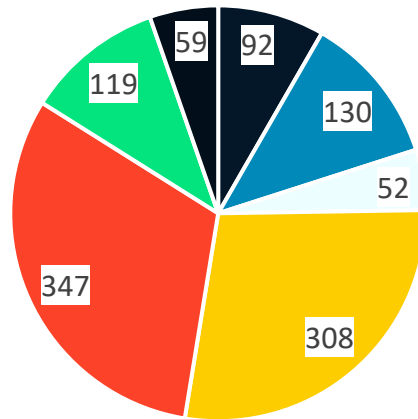
# Demografischer Überblick

Wie lange leben Sie schon in Oberasbach? (in %)



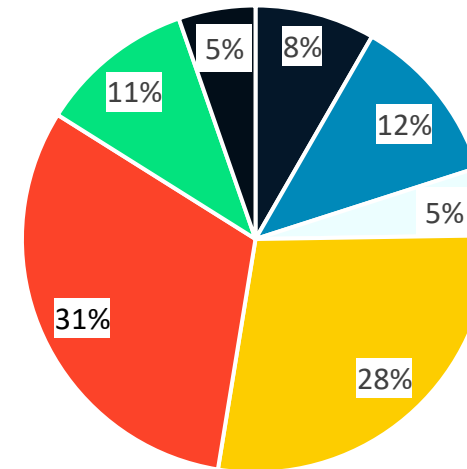
# Demografischer Überblick

Altersverteilung - Teilnehmende Haushalte  
(absolute Nennungen)



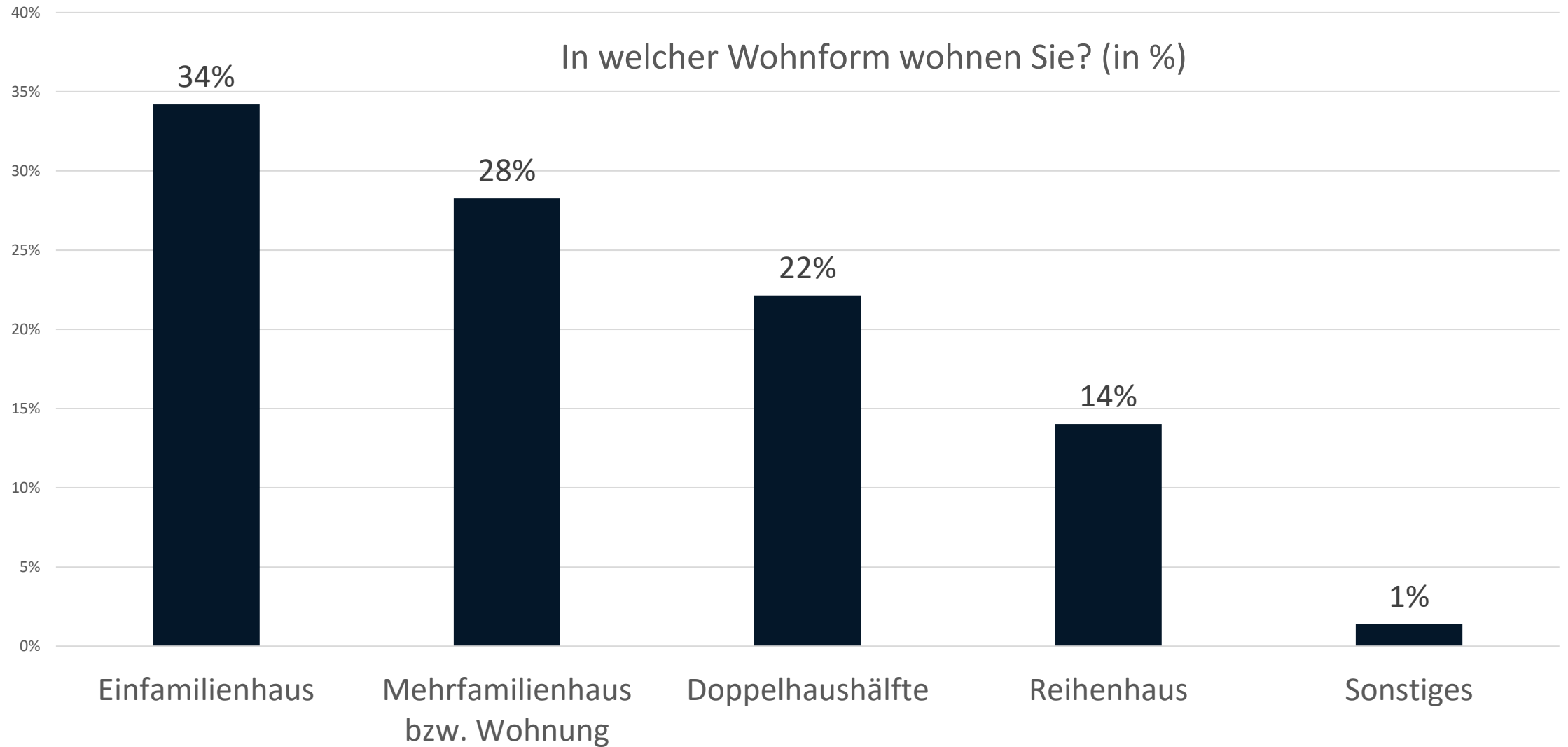
■ 1-4 Jahre   
 ■ 5-15 Jahre   
 ■ 15-19 Jahre   
 ■ 20-44 Jahre  
■ 45-64 Jahre   
 ■ 65-74 Jahre   
 ■ 75 + Jahre

Altersverteilung - Teilnehmende Haushalte (in %)

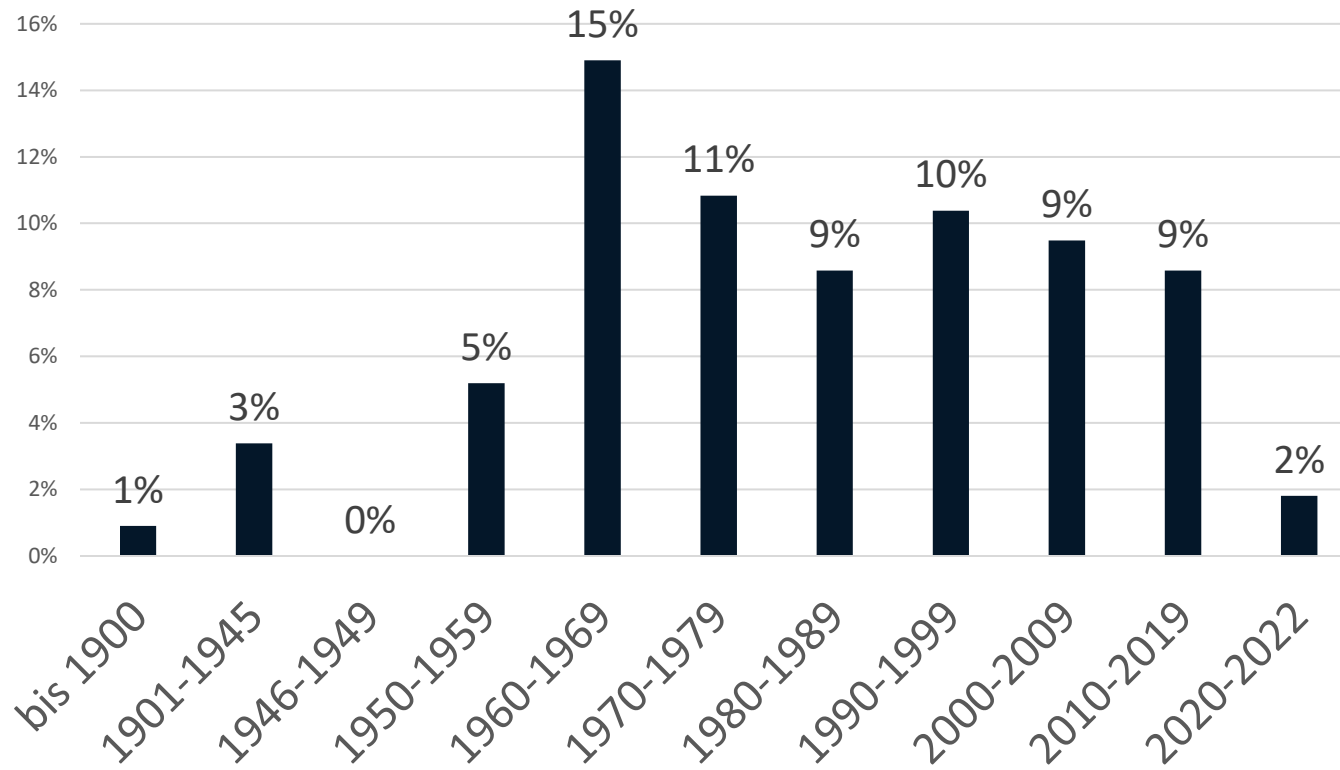


■ 1-4 Jahre   
 ■ 5-15 Jahre   
 ■ 15-19 Jahre   
 ■ 20-44 Jahre  
■ 45-64 Jahre   
 ■ 65-74 Jahre   
 ■ 75 + Jahre

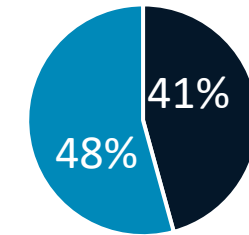
# Wohnen & Siedlungsstruktur



### Wie alt ist die Immobilie in der Sie leben? (in %)

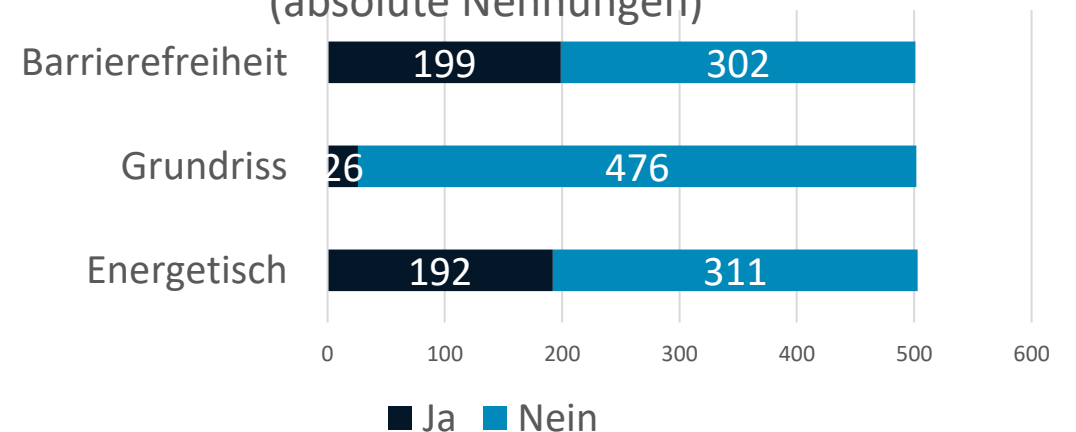


### Hat die Immobilie in der Sie leben Mängel? (in %)



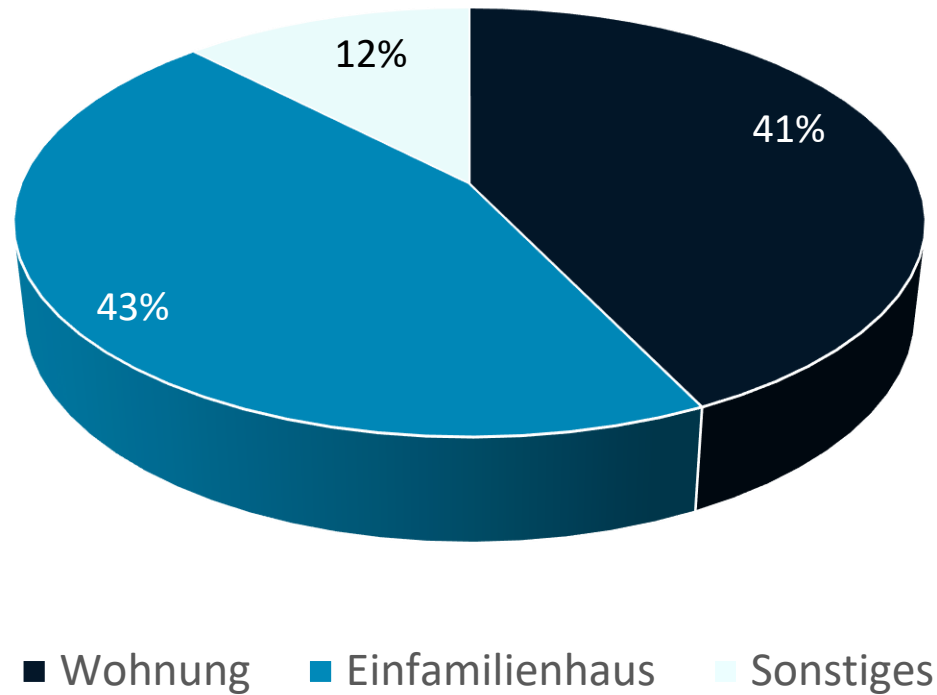
■ Ja ■ Nein

### Art des Mangels der Immobilie (absolute Nennungen)

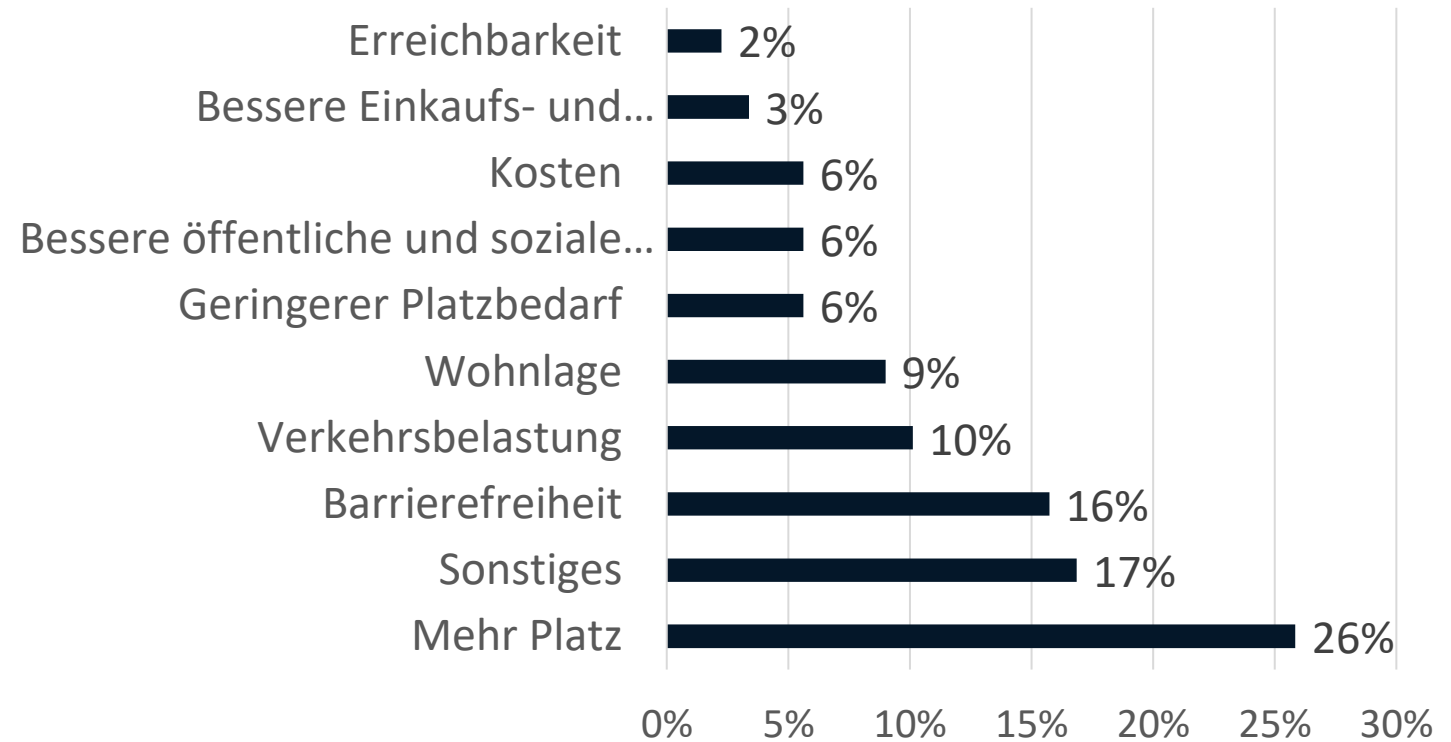


10 % der Befragten würden gerne umziehen.

Gewünschter Umzug in ... (in %)

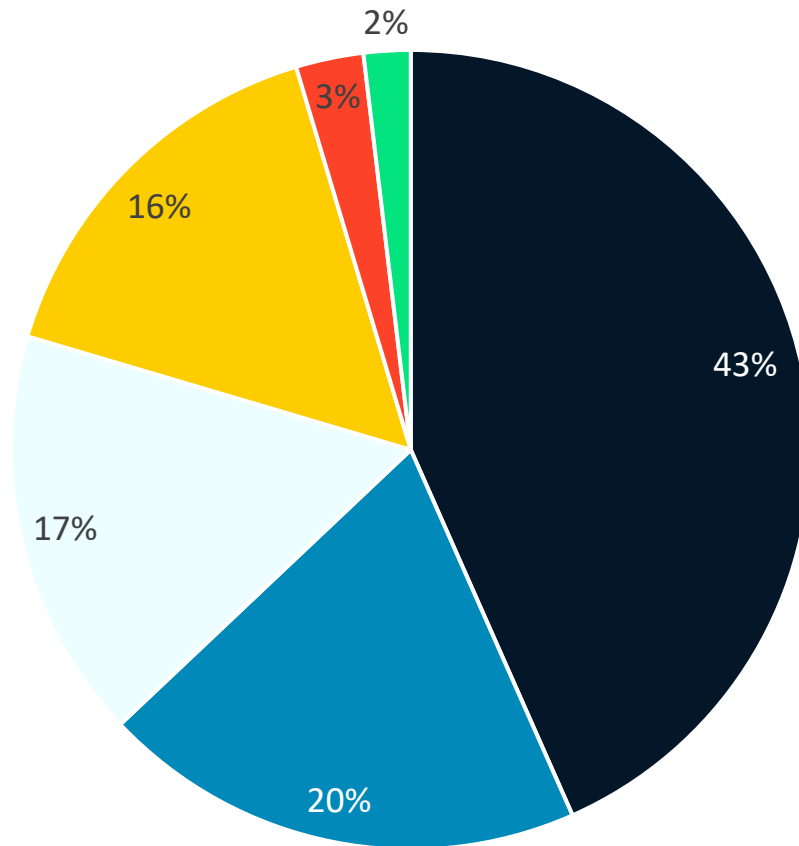


Grund für Umzugswunsch (in %)

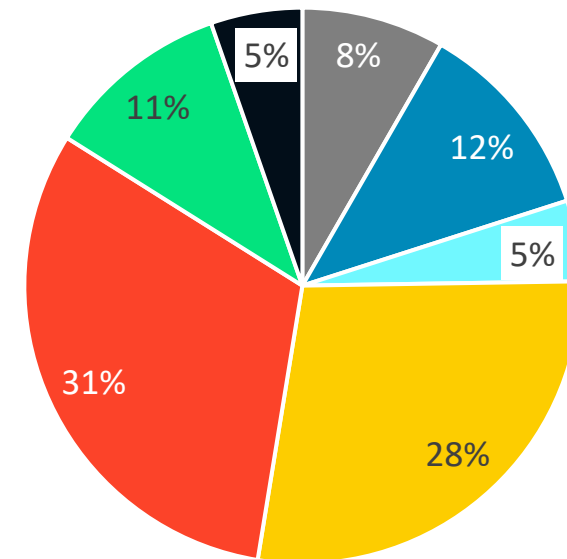


Häufigster Grund bei „Sonstiges“: Schaffung von Eigentum

Stellen Sie sich vor, Sie könnten die täglichen Arbeiten im Haushalt nicht alleine bewältigen. Wie würden Sie am liebsten wohnen? (in %)



Altersverteilung - Teilnehmende Haushalte (in %)



■ Im eigenen Haus

■ Mehrgenerationenhaus / WG ■ Barrierefreie Wohnung

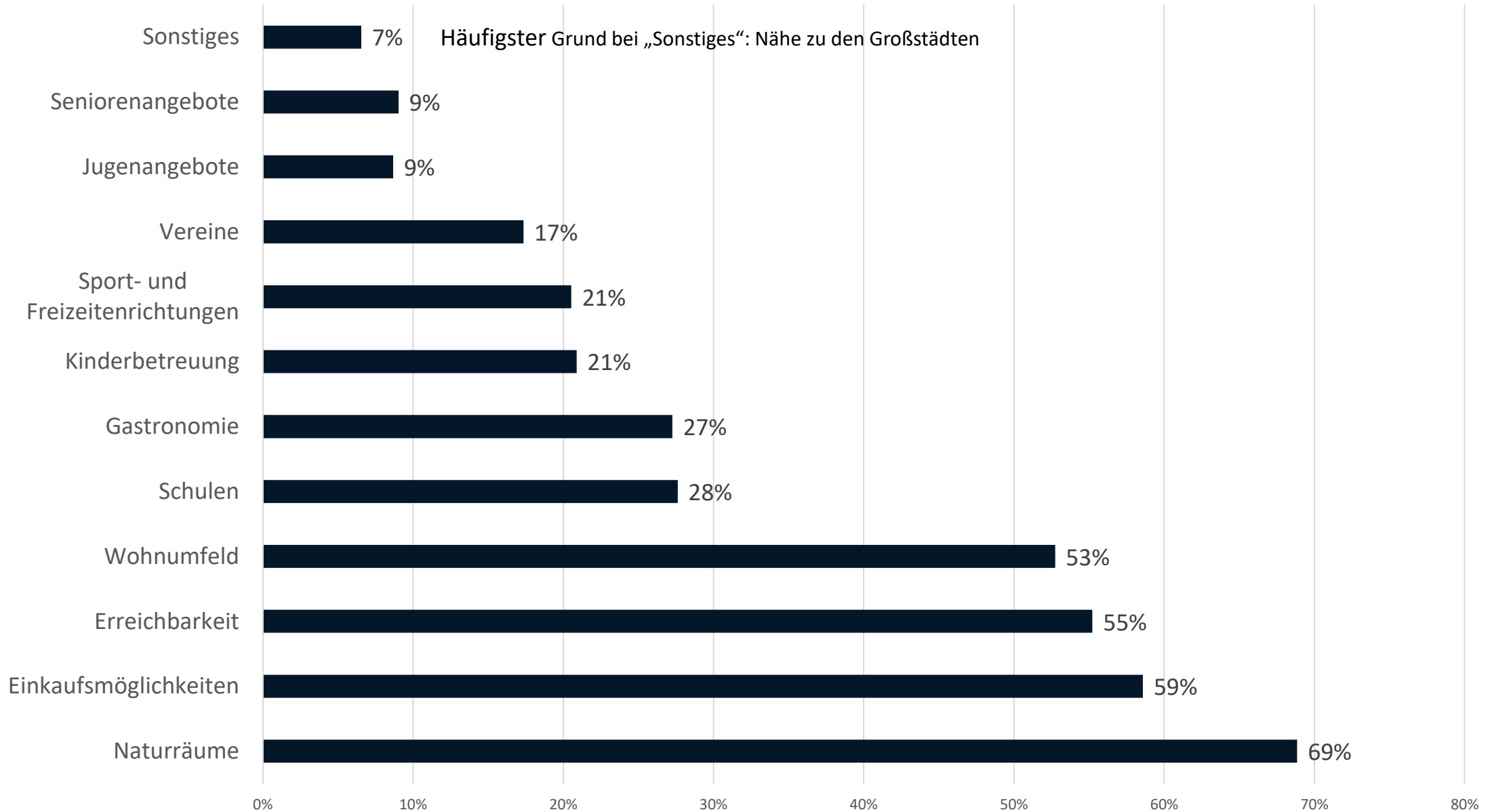
■ Betreutes Wohnen

■ Bei Kindern o. Verwandten ■ Sonstiges

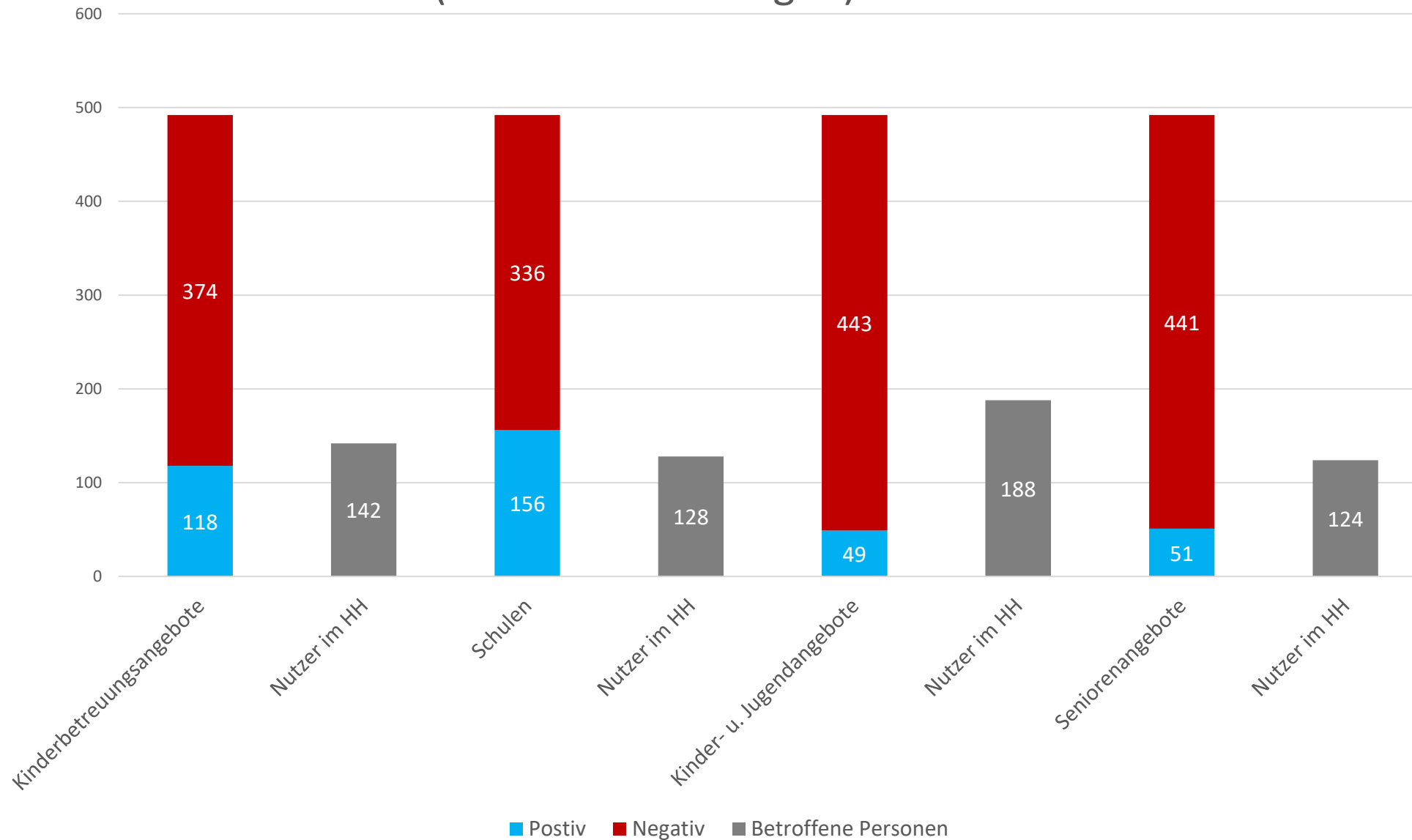
■ 1-4 Jahre ■ 5-15 Jahre ■ 15-19 Jahre ■ 20-44 Jahre

■ 45-64 Jahre ■ 65-74 Jahre ■ 75 + Jahre

## Was schätzen Sie an Oberasbach? (in %)

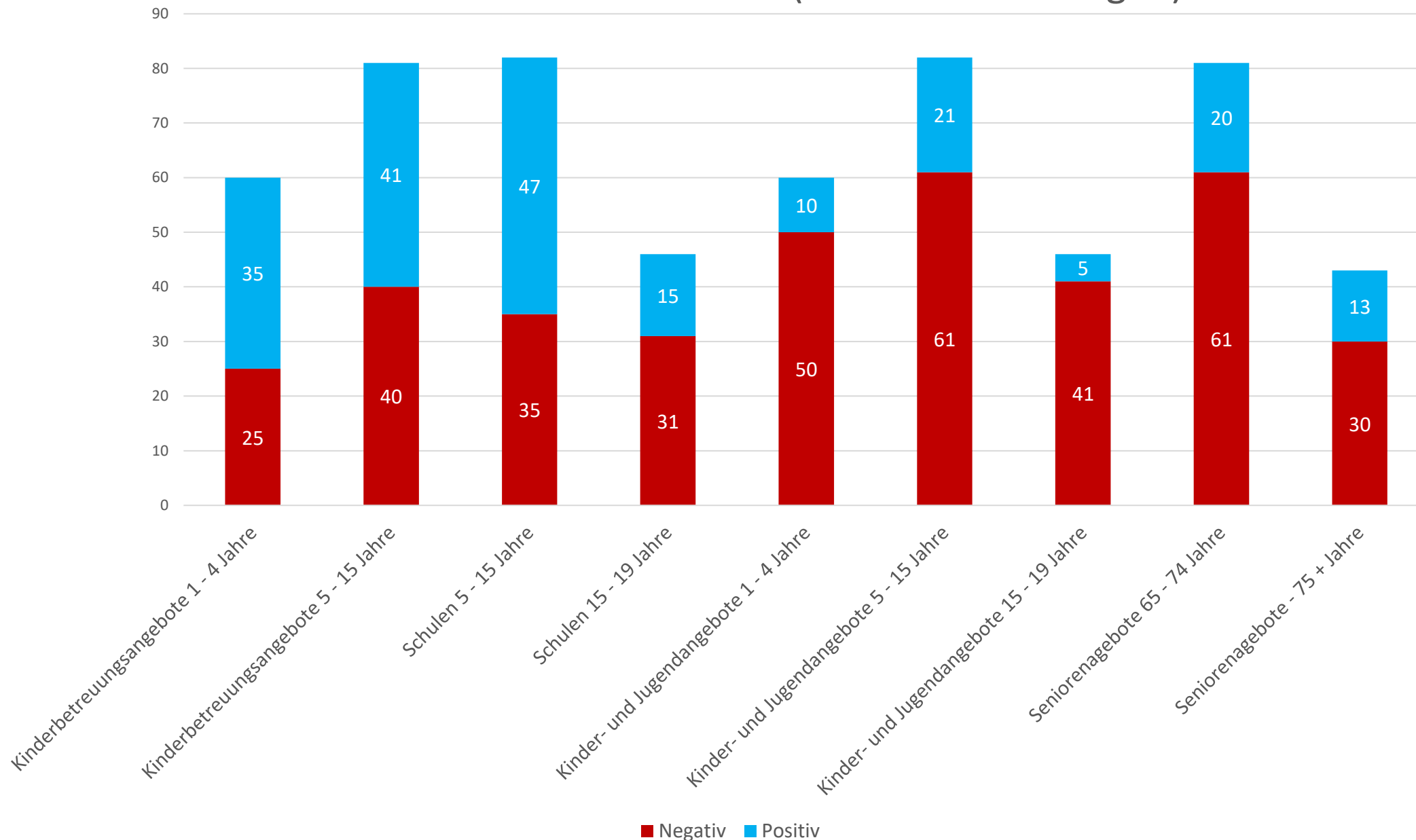


# Was schätzen Sie an Oberasbach? Altersspezifische Angebote (absolute Nennungen)

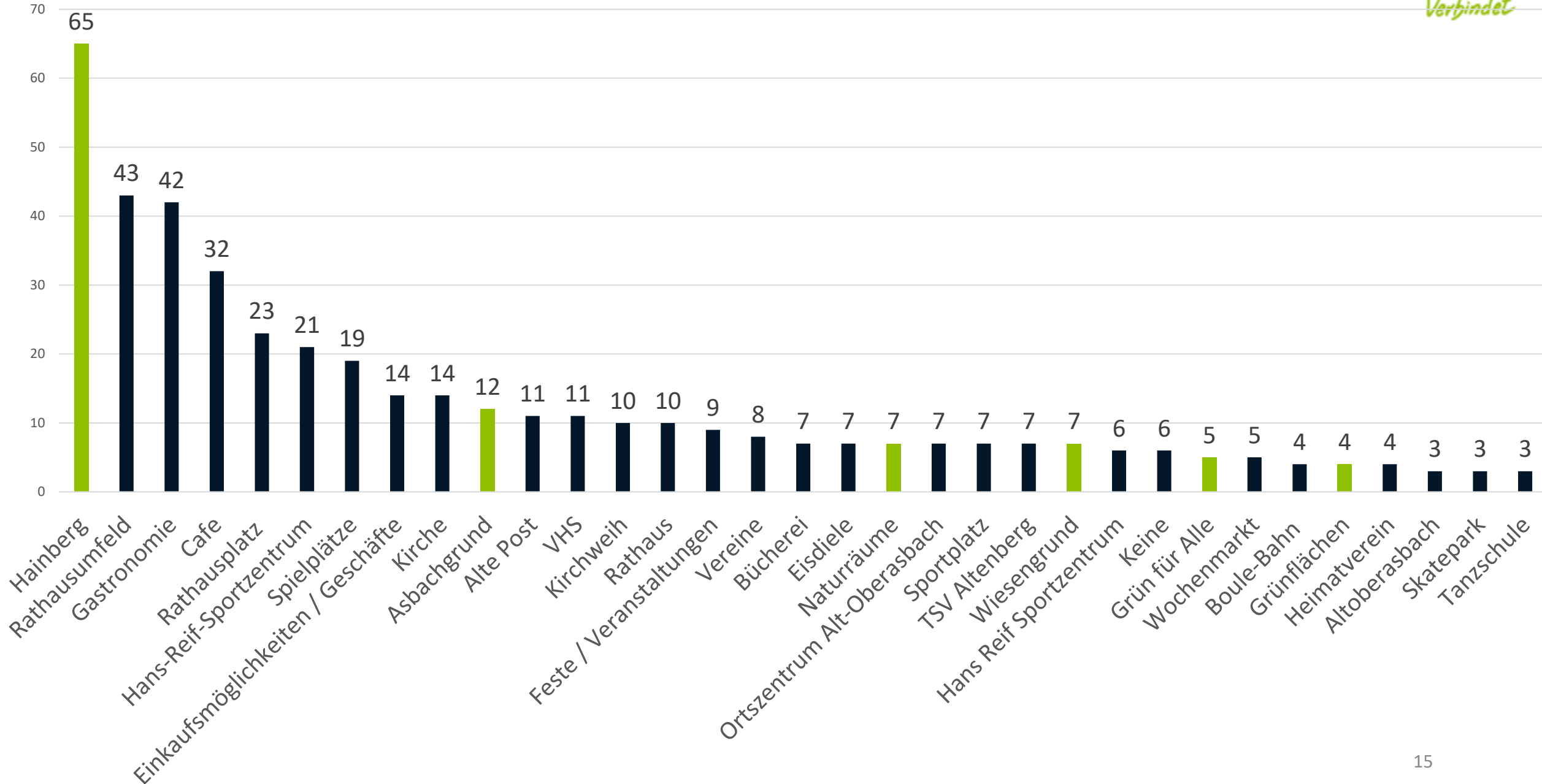


# Was schätzen Sie an Oberasbach? Altersspezifische Angebote

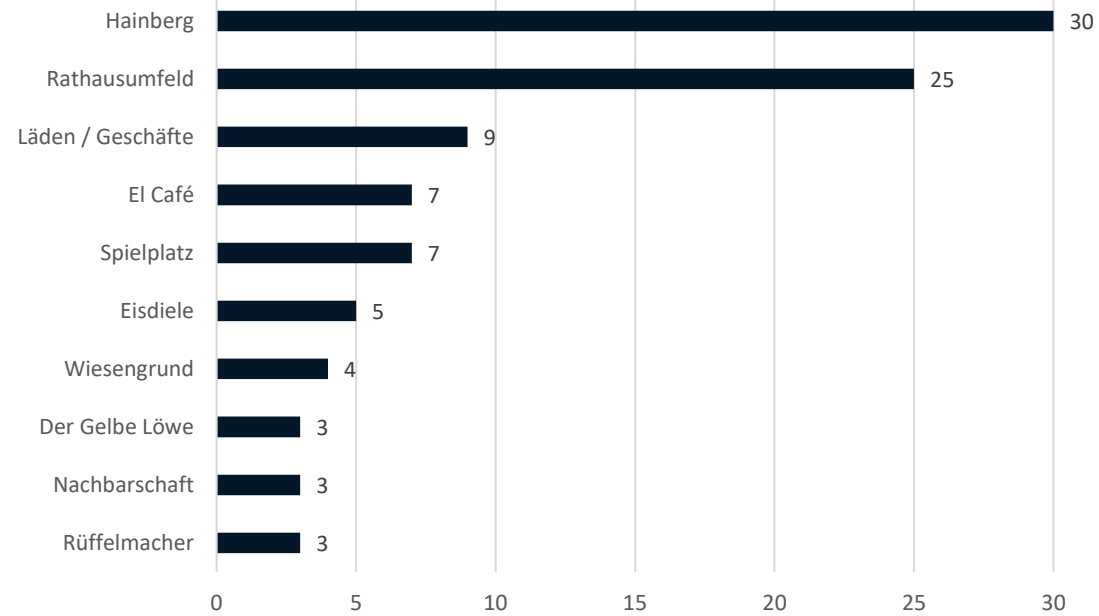
## Antworten der Nutzer im Haushalt (absolute Nennungen)



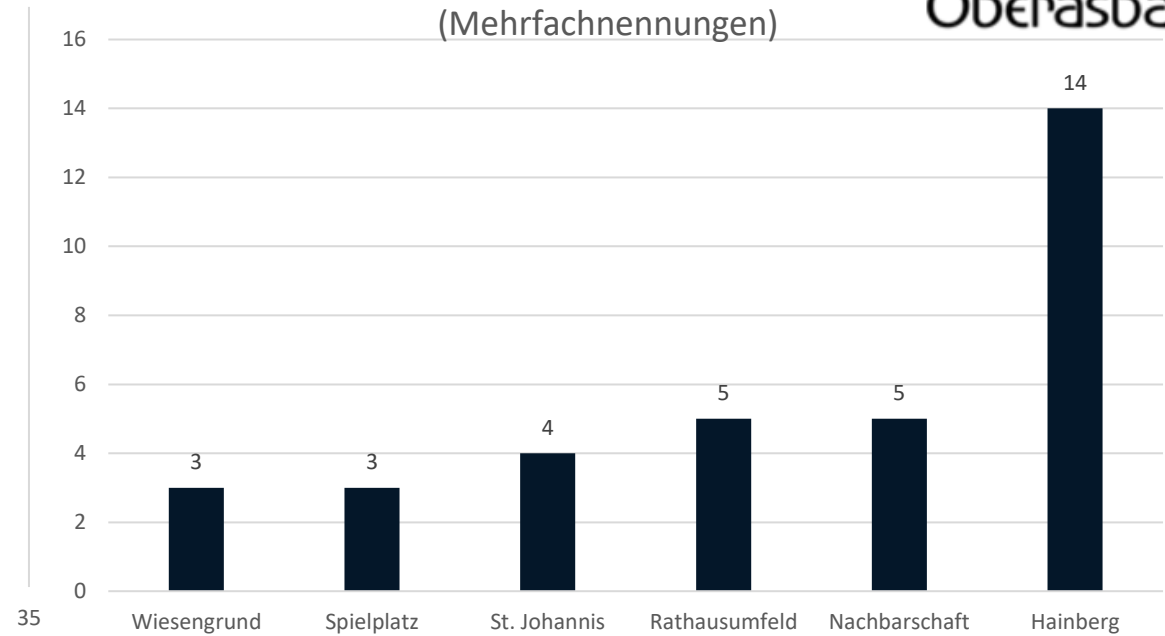
# Treffpunkte in der Gesamtstadt (Mehrfachnennungen)



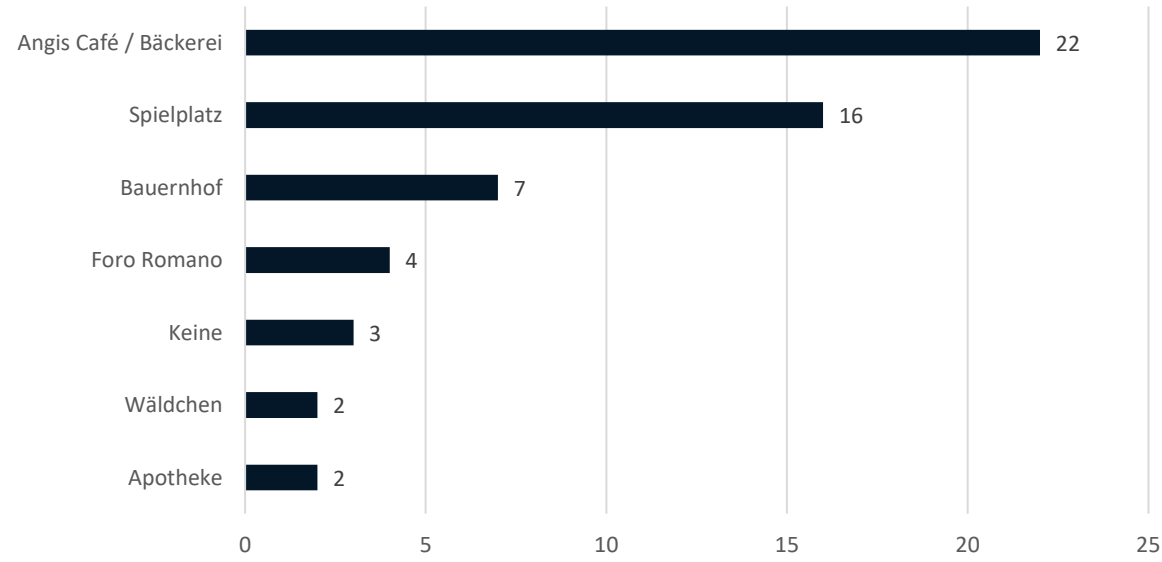
### Treffpunkte in Altenberg (Mehrfachnennungen)



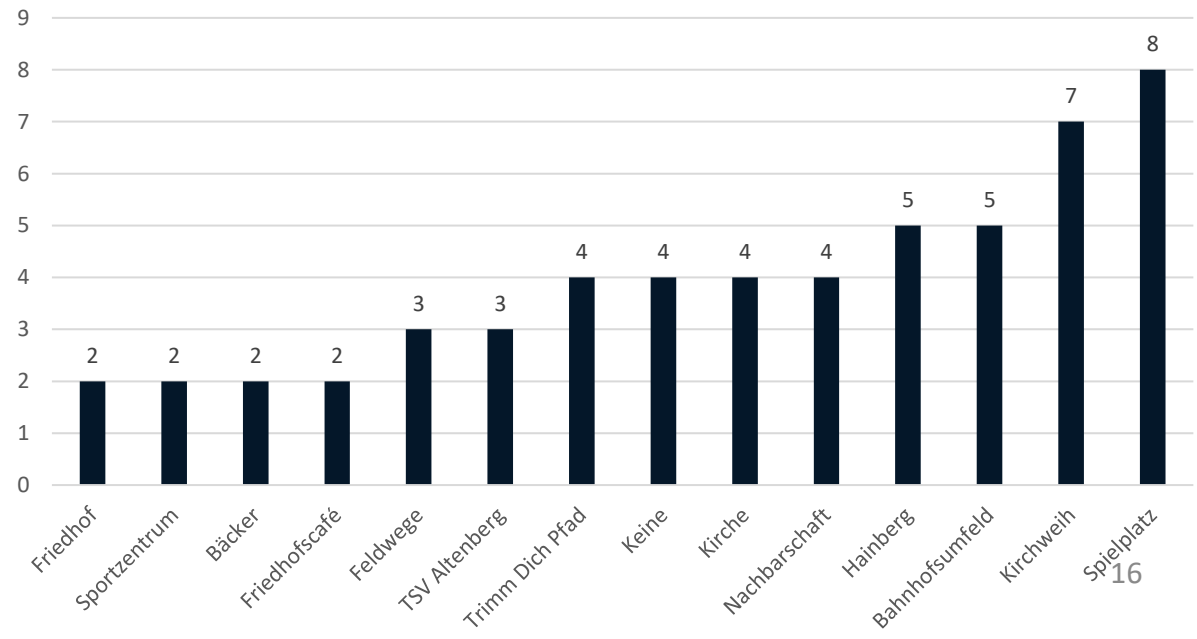
### Treffpunkte in Kreutles (Mehrfachnennungen)



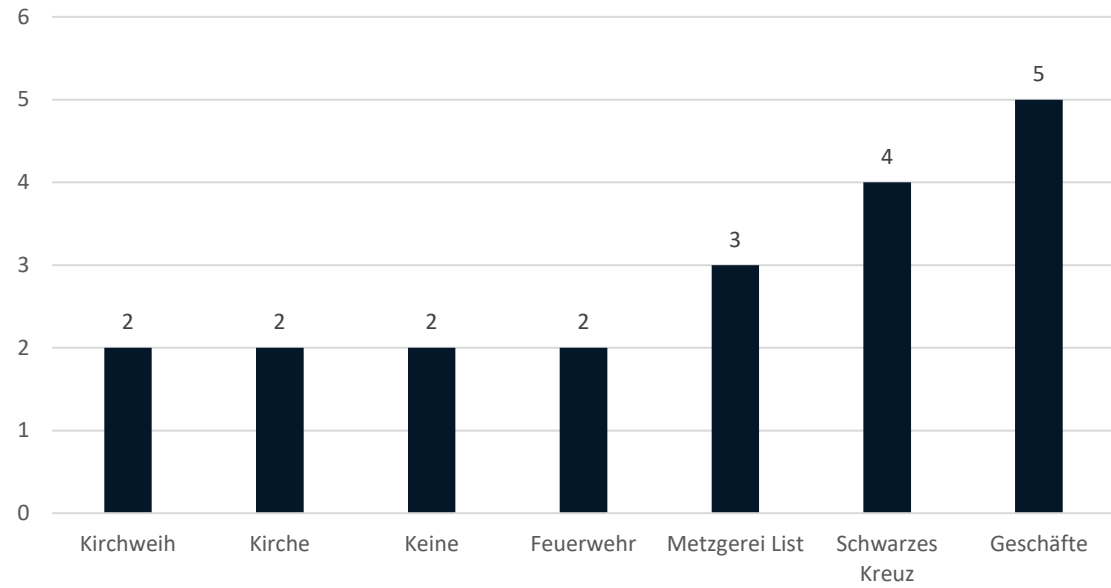
### Treffpunkte in der Linder Siedlung (Mehrfachnennungen)



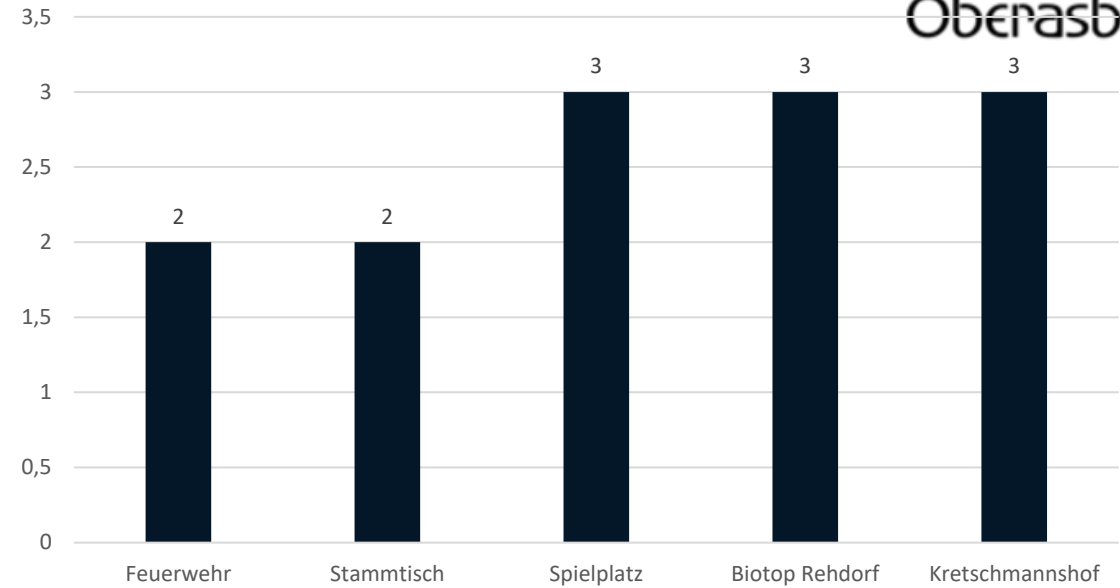
### Treffpunkte in Unterasbach (Mehrfachnennungen)



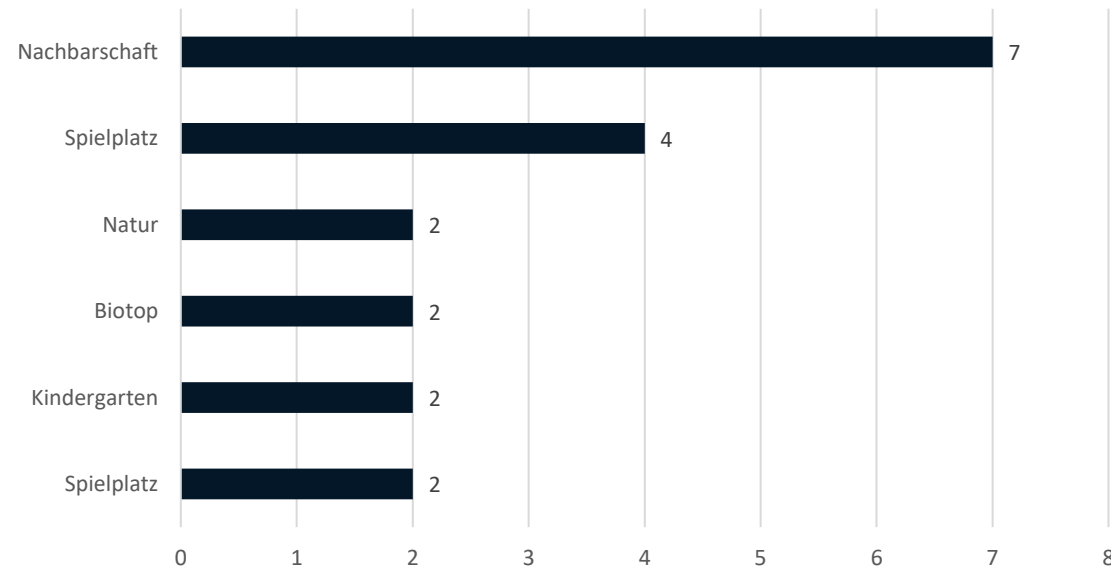
Treffpunkte im Altort (Mehrfachnennungen)



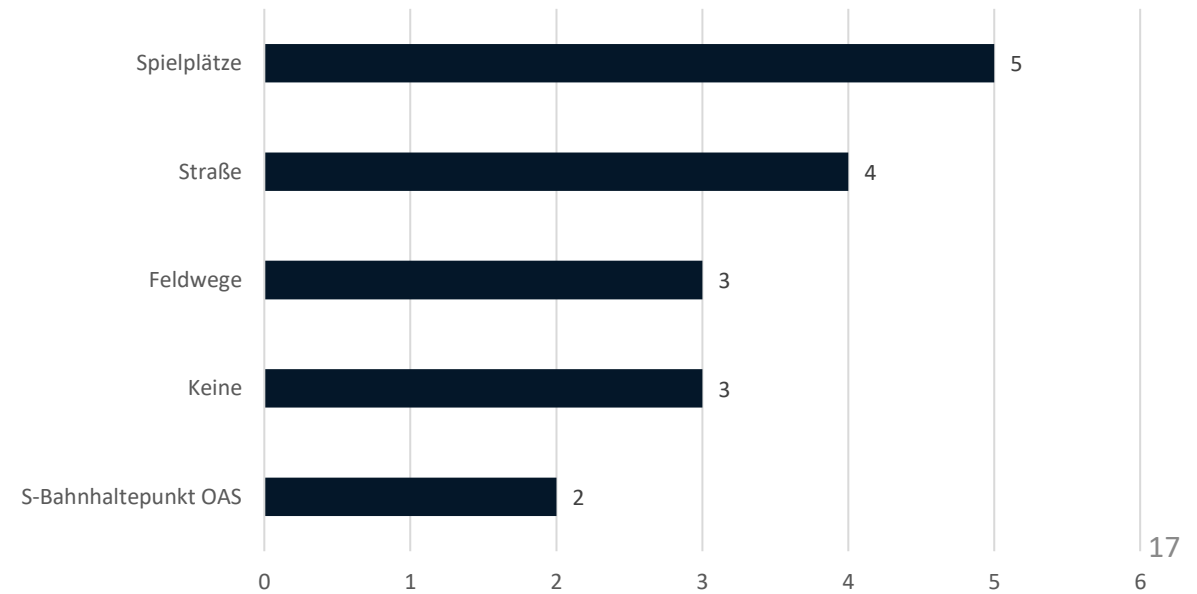
Treffpunkte in Rehdorf (Mehrfachnennungen)



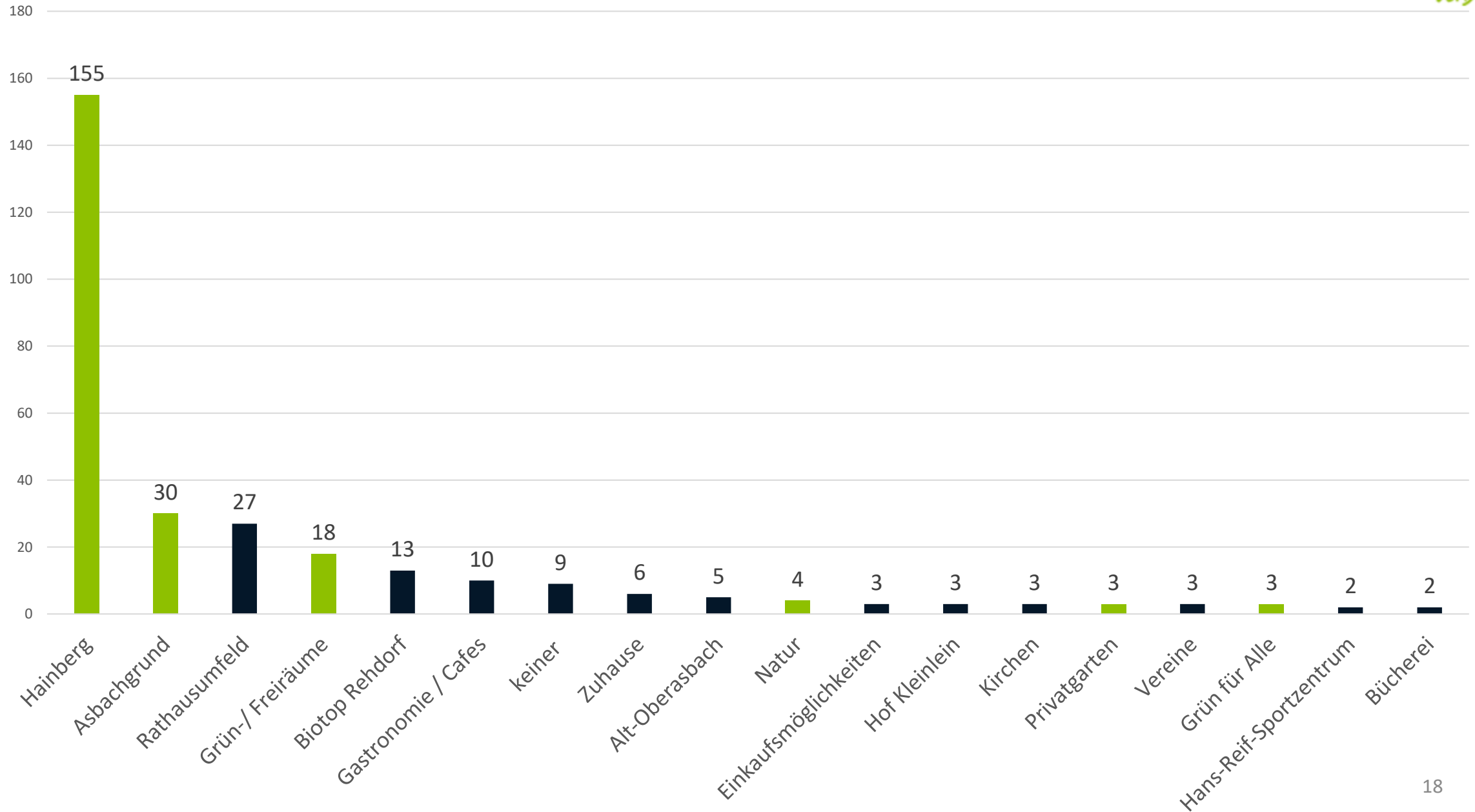
Treffpunkte auf der Höhe (Mehrfachnennungen)



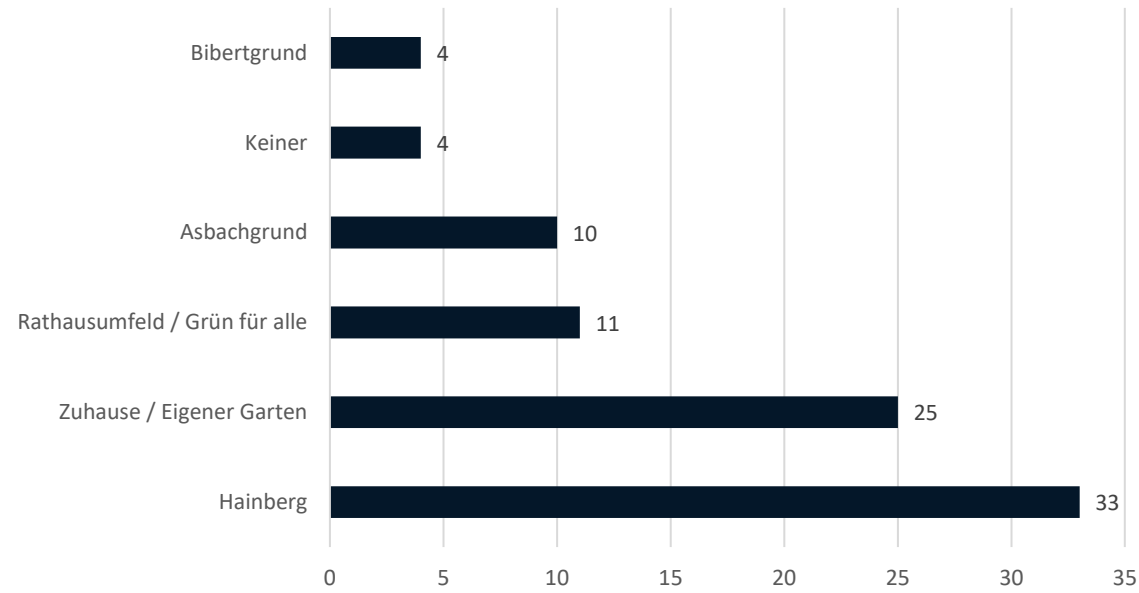
Treffpunkte Petershöhe (Mehrfachnennungen)



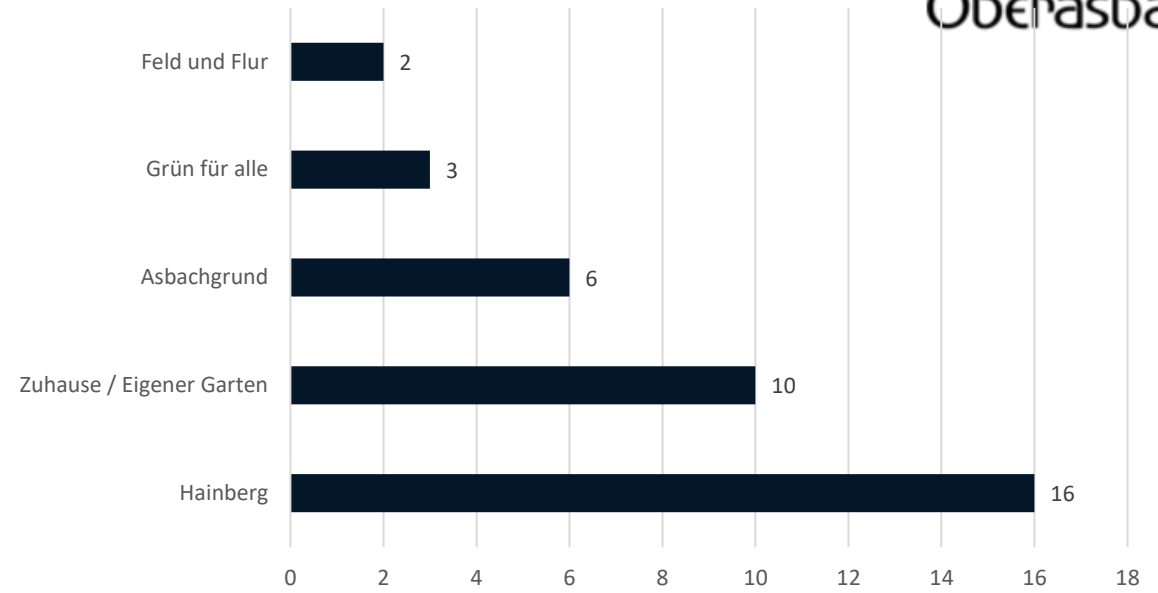
# Lieblingsorte Gesamtstadt (Mehrfachnennungen)



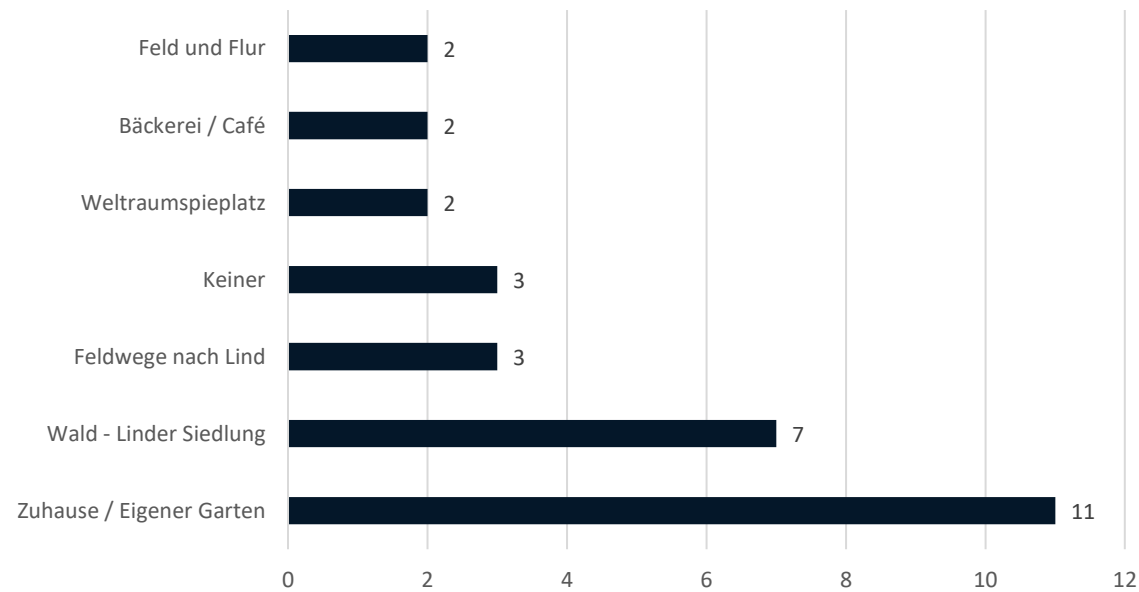
Lieblingssorte – Altenberg (Mehrfachnennungen)



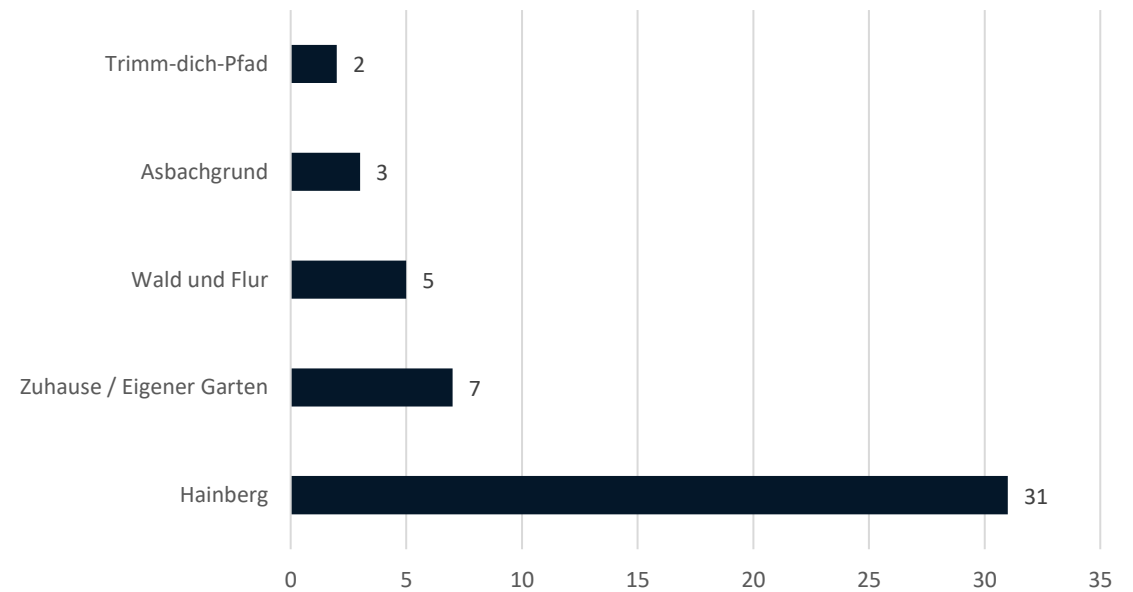
Lieblingssorte – Kreutles (Mehrfachnennungen)



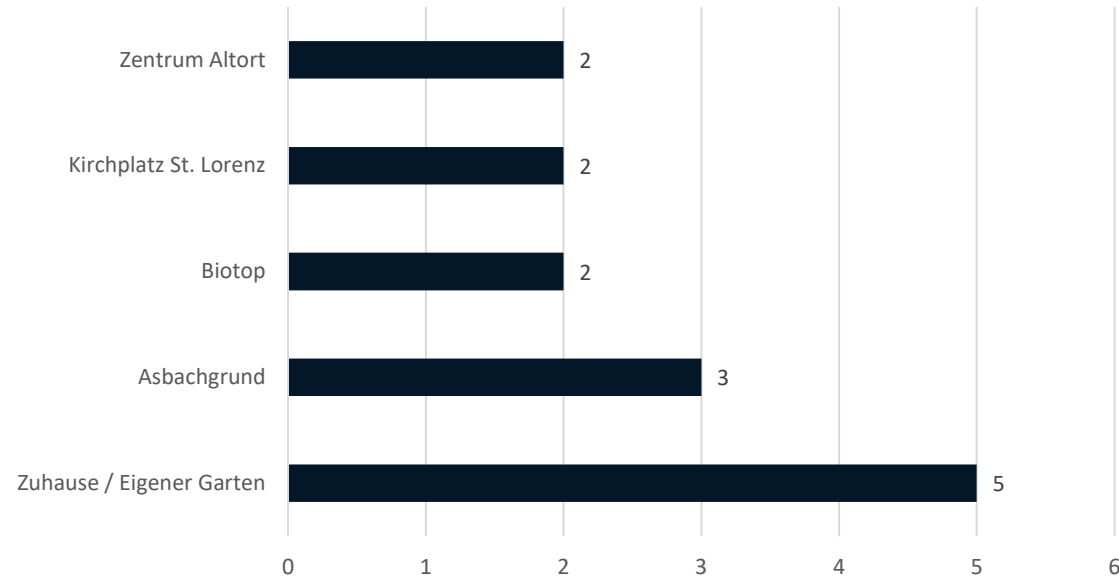
Lieblingssorte - Linder Siedlung (Mehrfachnennungen)



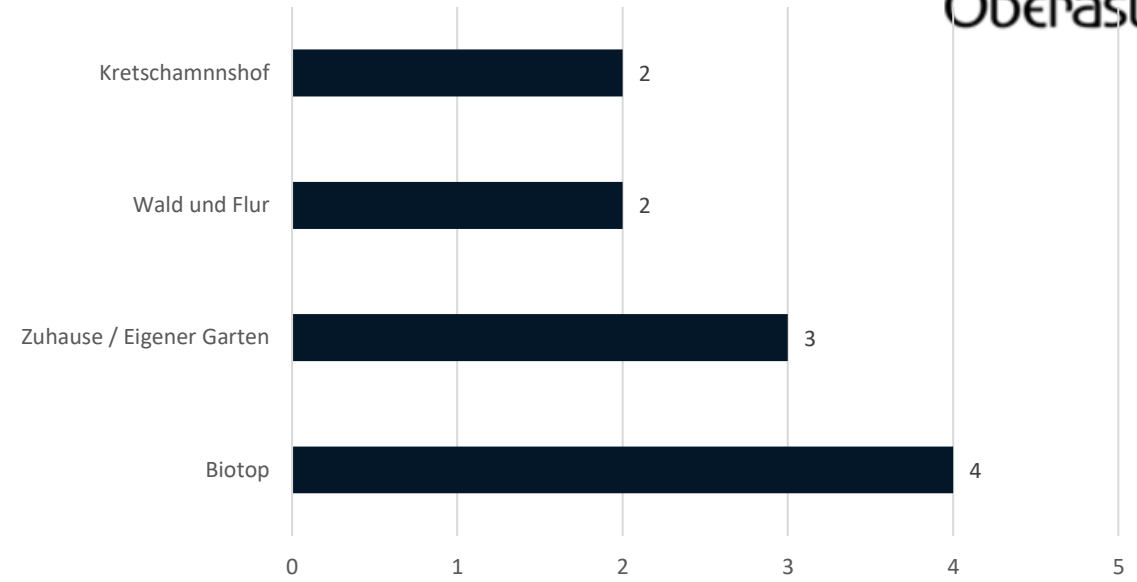
Lieblingssorte – Unterasbach (Mehrfachnennungen)



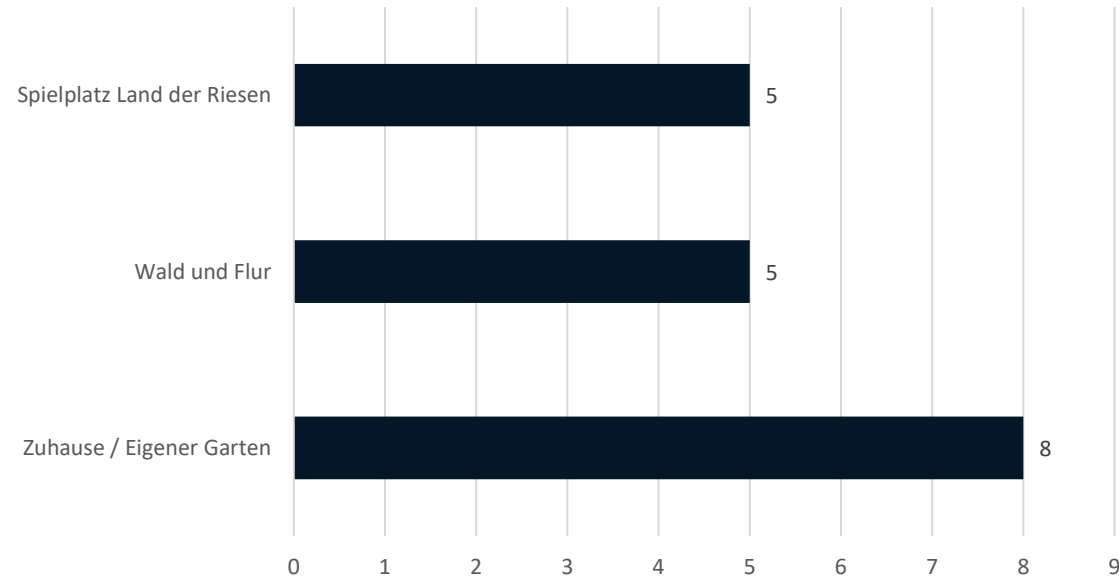
Lieblingsorte - Altort Oberasbach (Mehrfachnennungen)



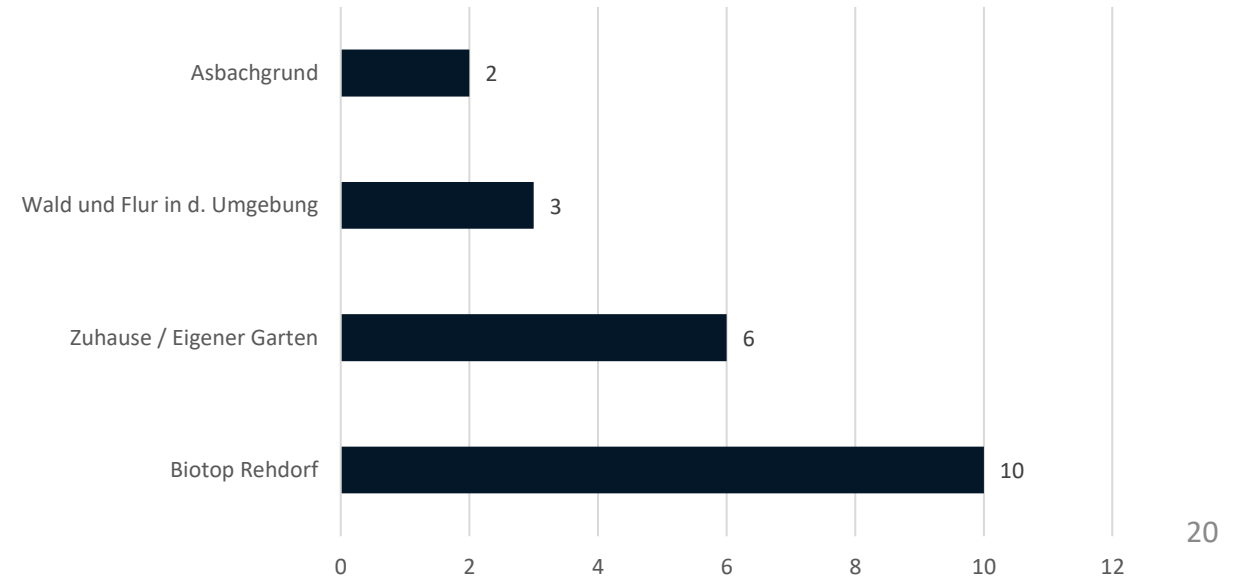
Lieblingsorte – Rehdorf (Mehrfachnennungen)



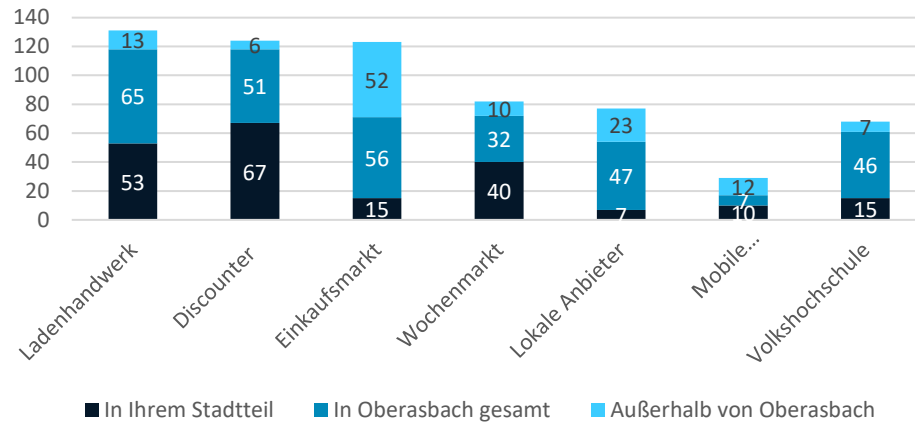
Lieblingsorte – Petershöhe (Mehrfachnennungen)



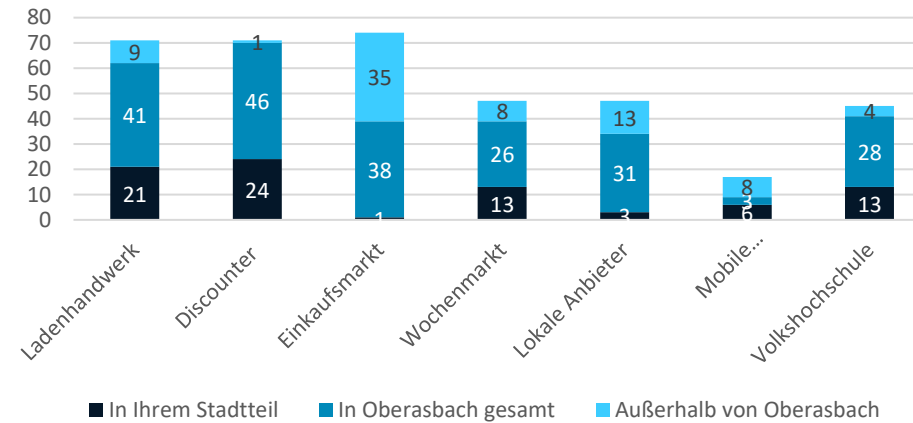
Lieblingsorte - Auf der Höhe (Mehrfachnennungen)



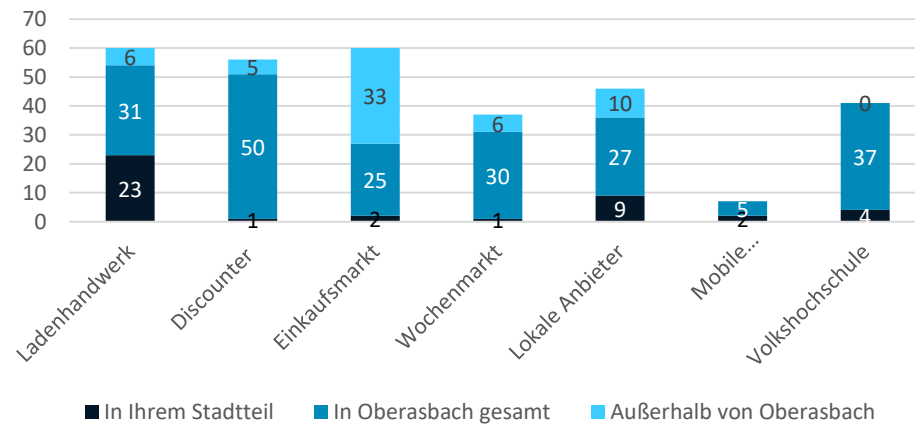
Nutzung von Angeboten – Altenberg  
(absolute Nennungen)



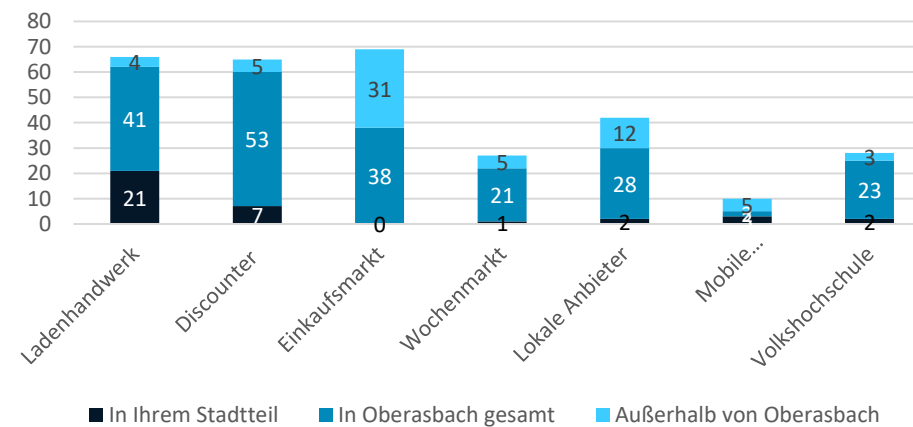
Nutzung von Angeboten – Kreutles  
(absolute Nennungen)



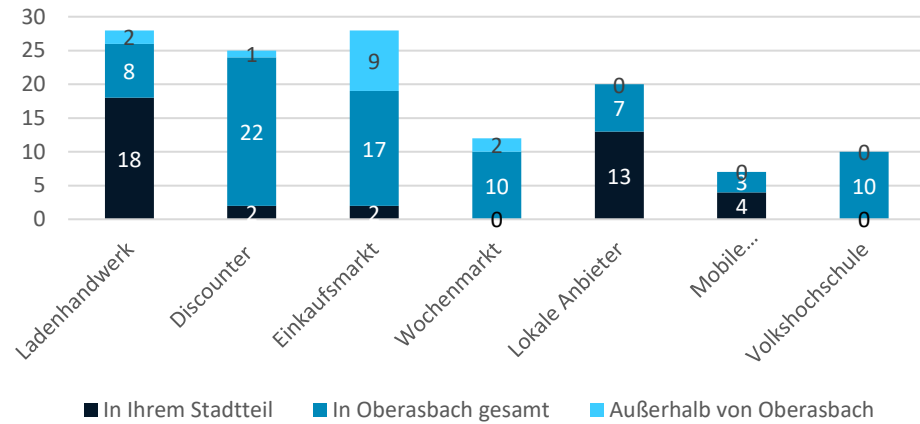
Nutzung von Angeboten - Linder Siedlung  
(absolute Nennungen)



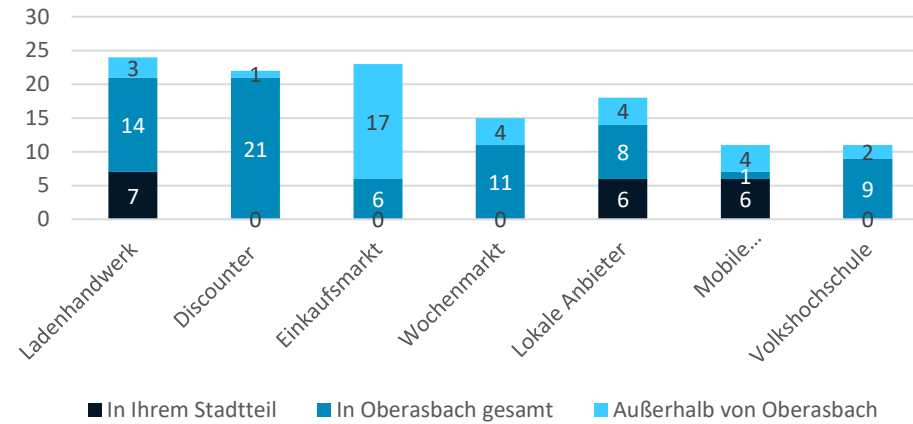
Nutzung von Angeboten – Unterasbach  
(absolute Nennungen)



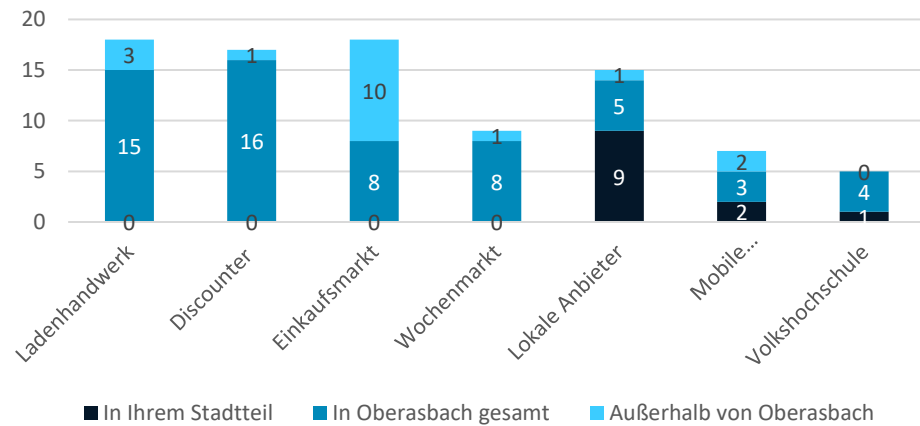
Nutzung von Angeboten - Altort OAS  
(absolute Nennungen)



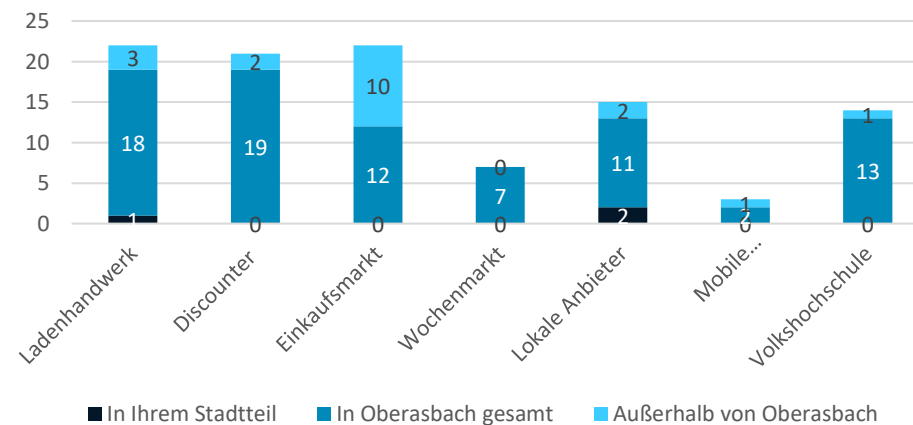
Nutzung von Angeboten - Auf der Höhe  
(absolute Nennungen)



Nutzung von Angeboten – Rehdorf  
(absolute Nennungen)

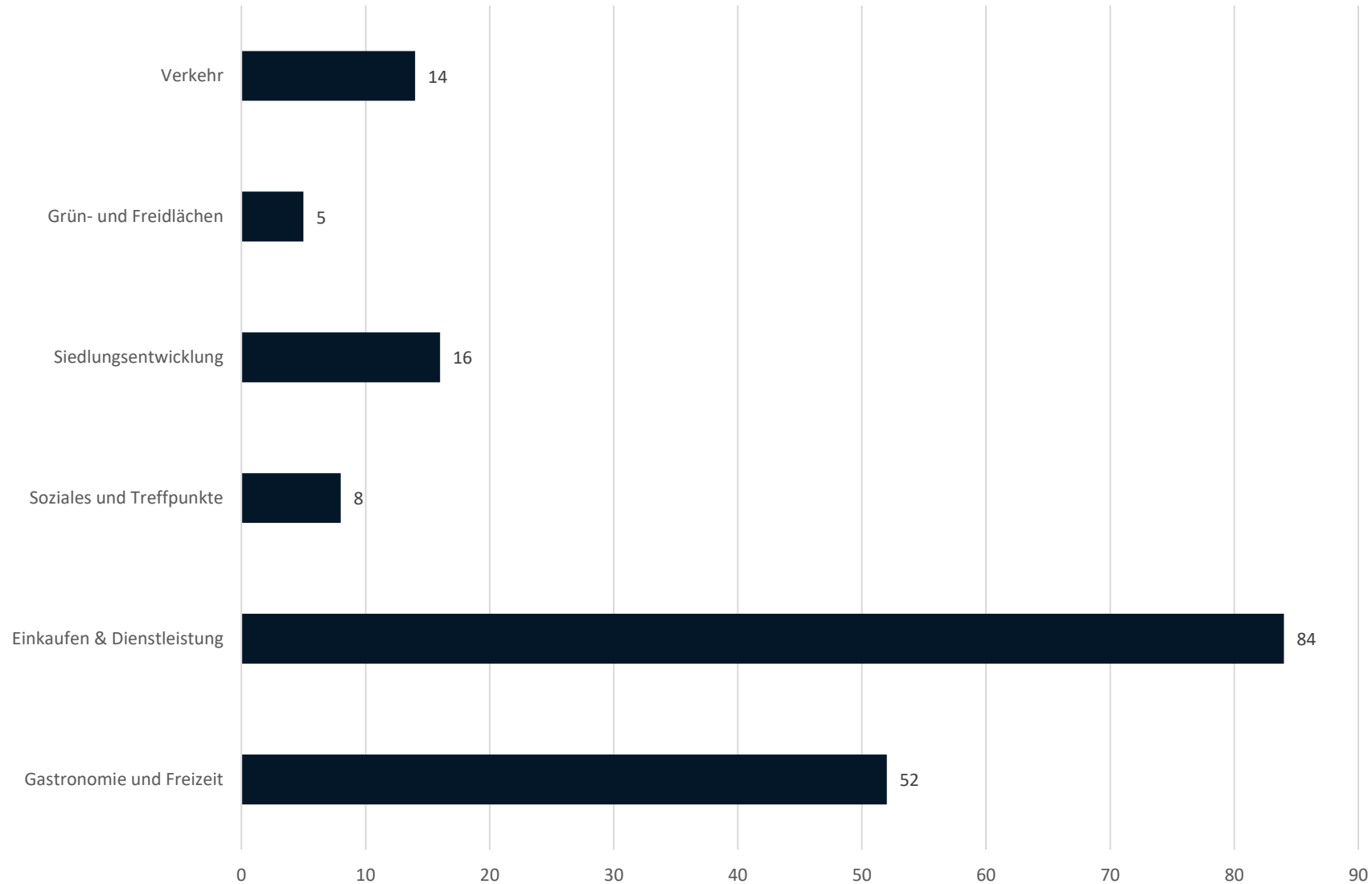


Nutzung von Angeboten – Petershöhe  
(absolute Nennungen)



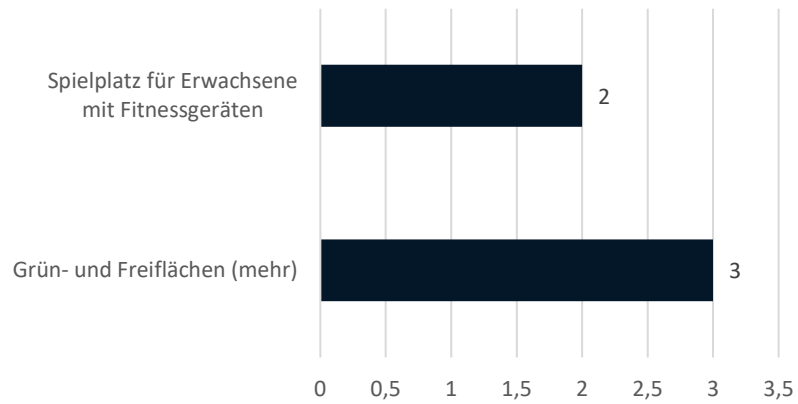
# Welches Angebot fehlt Ihnen in der Gesamtstadt?

Nach Nennungen in Themenfeldern

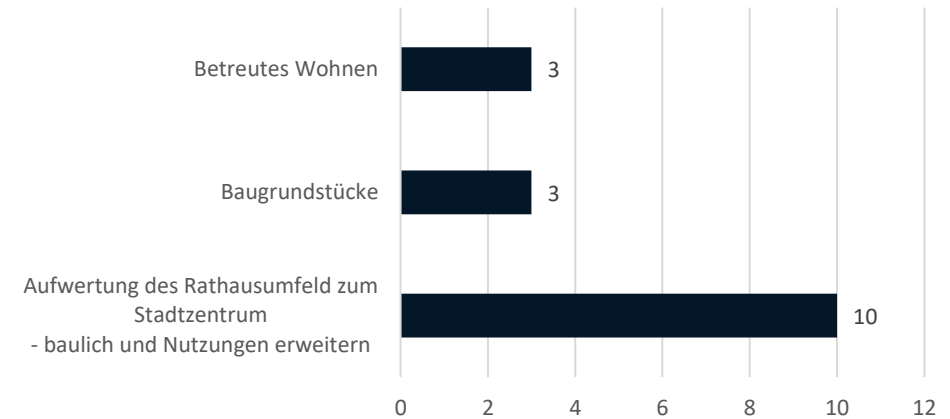


# Welches Angebot fehlt Ihnen in der Gesamtstadt?

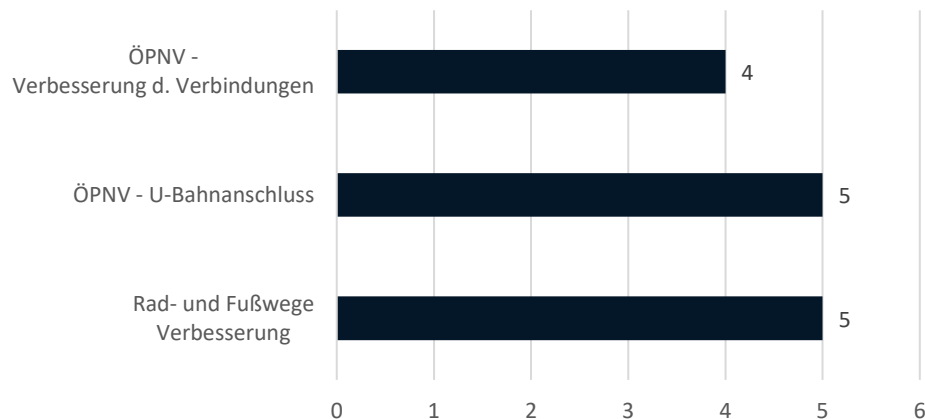
## Was fehlt? - Grün- und Freiflächen (nach Nennungen)



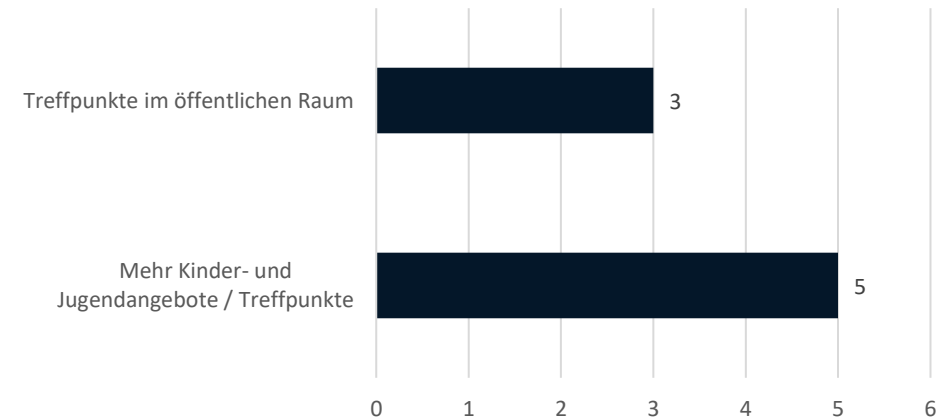
## Was fehlt? - Siedlungsentwicklung und Wohnen (nach Nennungen)



## Was fehlt? – Verkehr (nach Nennungen)

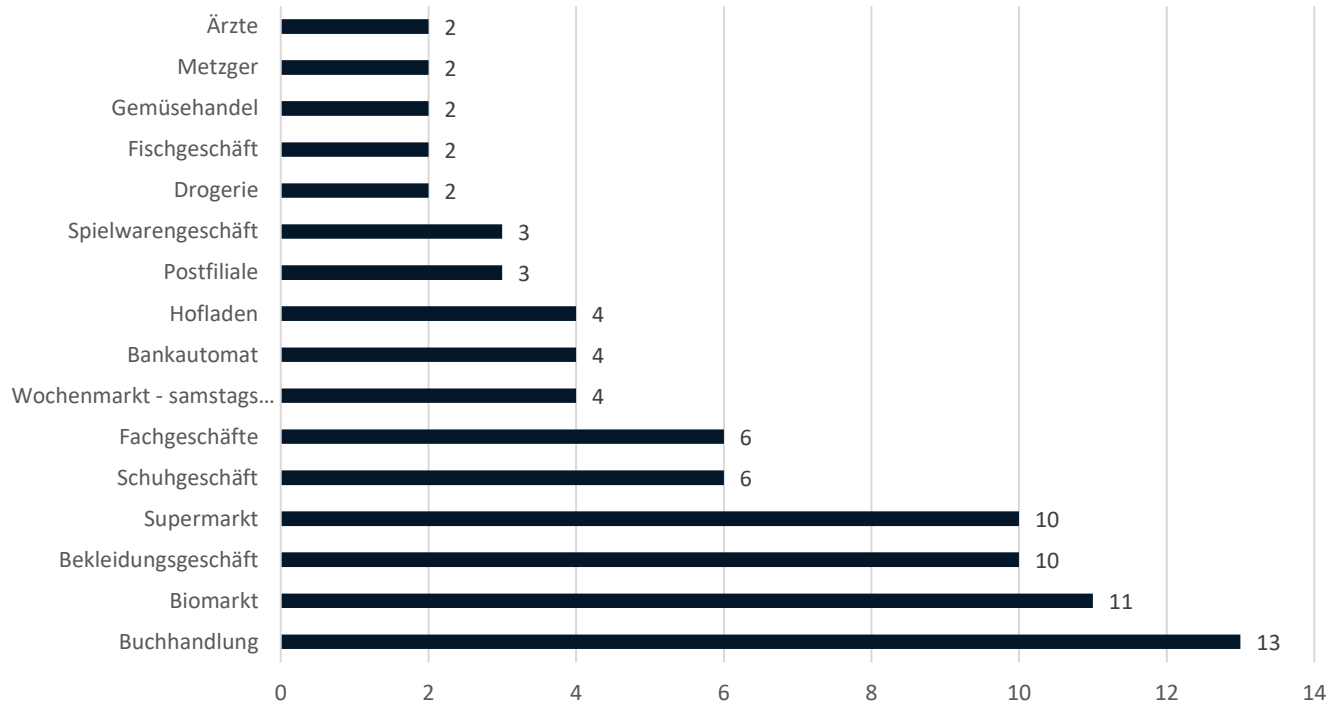


## Was fehlt? - Soziale Infrastruktur (nach Nennungen)

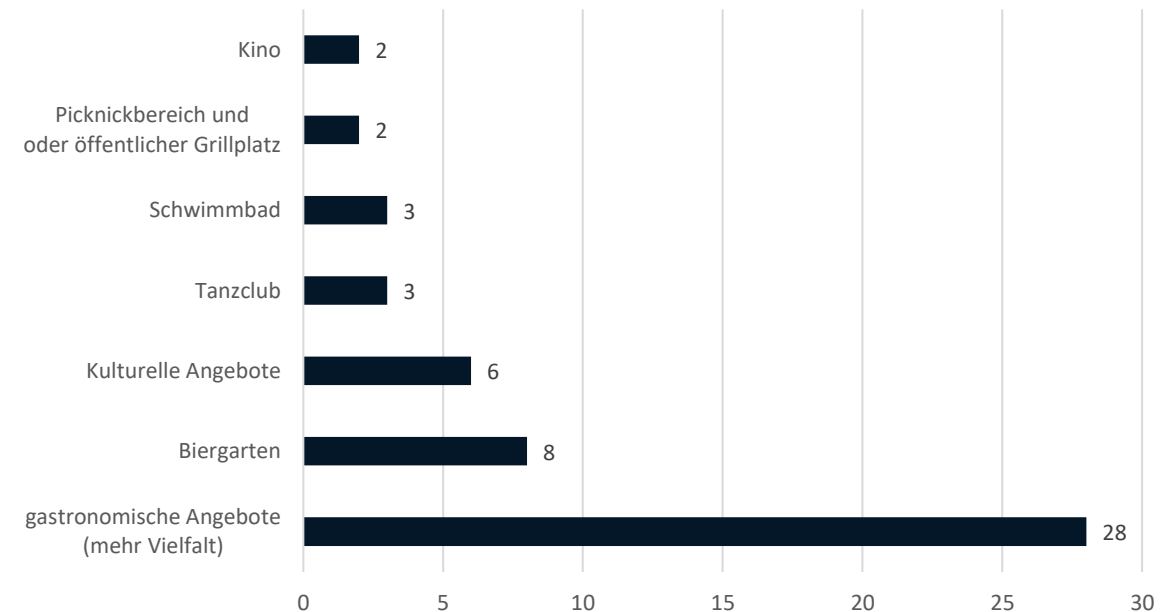


# Welches Angebot fehlt Ihnen in der Gesamtstadt?

## Was fehlt? - Einkaufen und Dienstleistung (nach Nennungen)

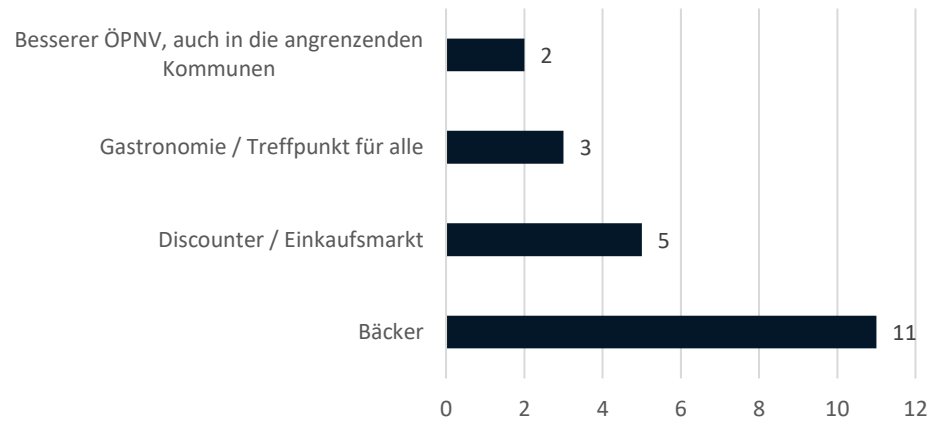


## Was fehlt? - Gastronomie und Freizeit (nach Nennungen)

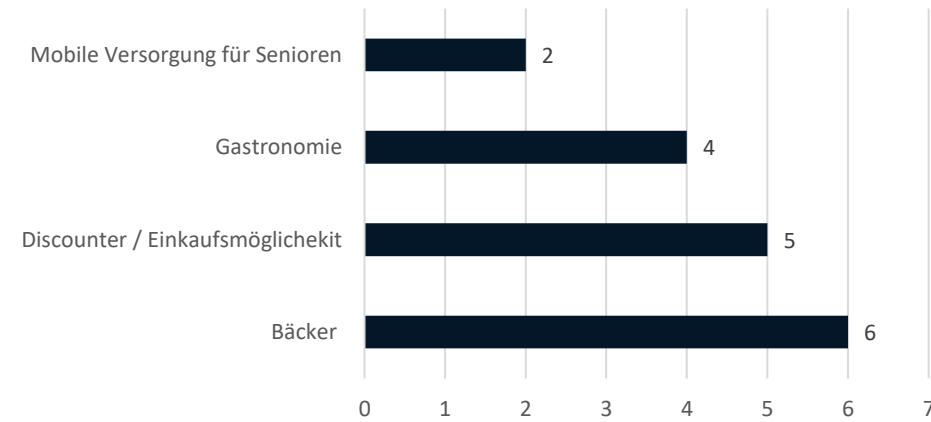


# Welches Angebot fehlt Ihnen im Stadtteil?

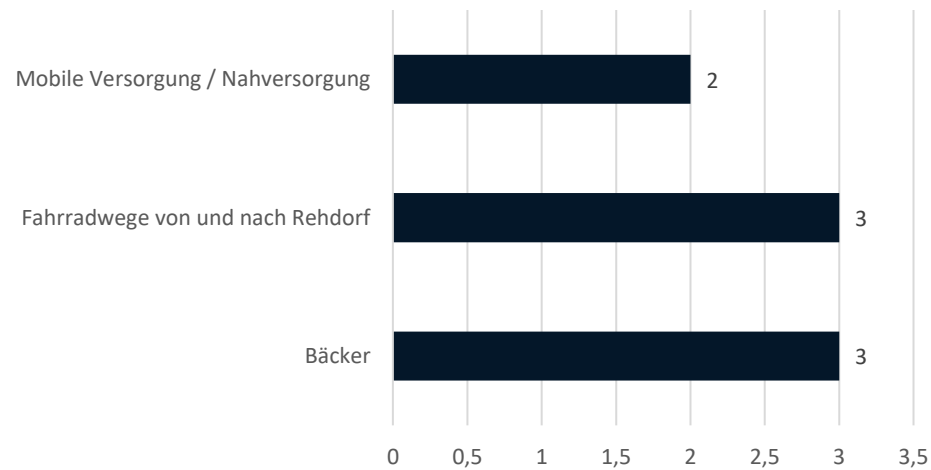
Was fehlt Ihnen Auf der Höhe?  
(nach Nennungen)



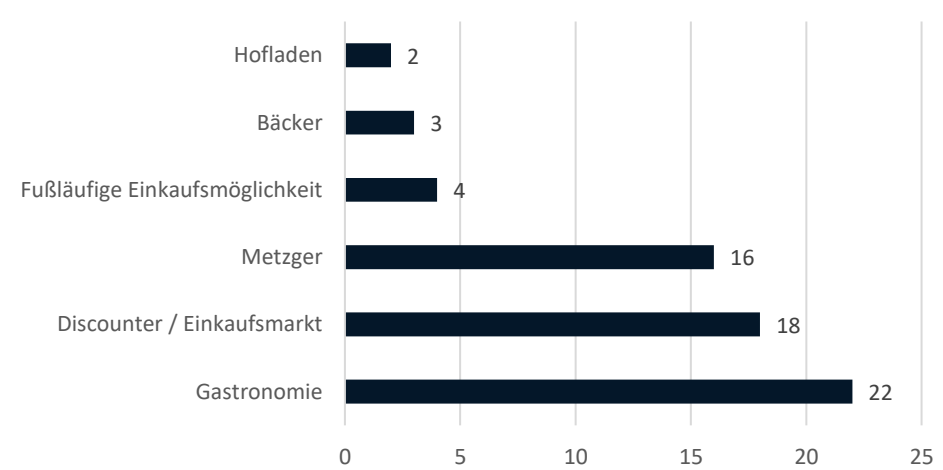
Was fehlt Ihnen auf der Petershöhe?  
(nach Nennungen)



Was fehlt Ihnen in Rehdorf? (nach Nennungen)

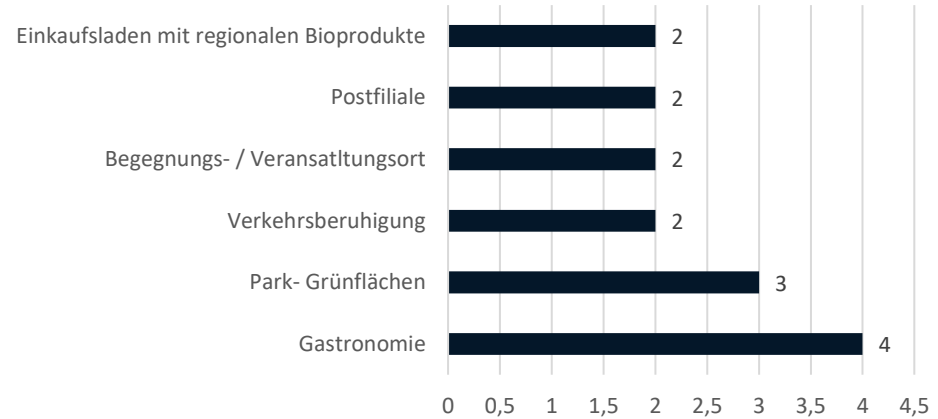


Was fehlt Ihnen in Unterasbach?  
(nach Nennungen)

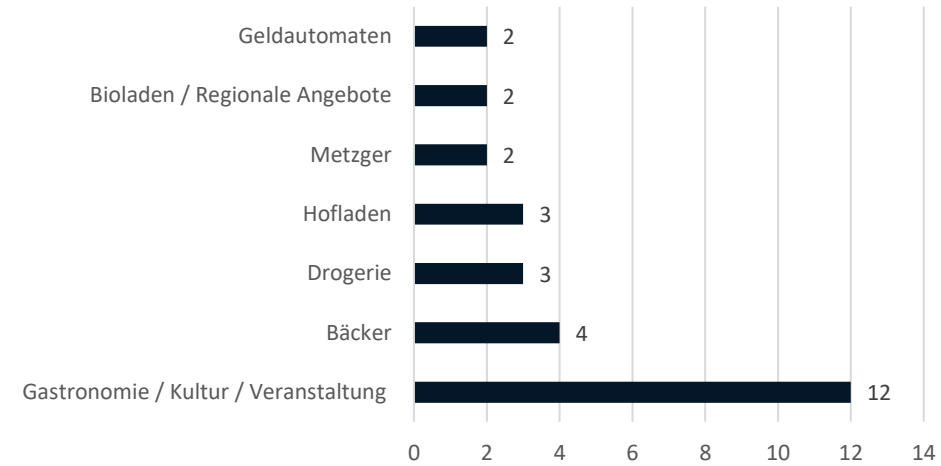


# Welches Angebot fehlt Ihnen im Stadtteil?

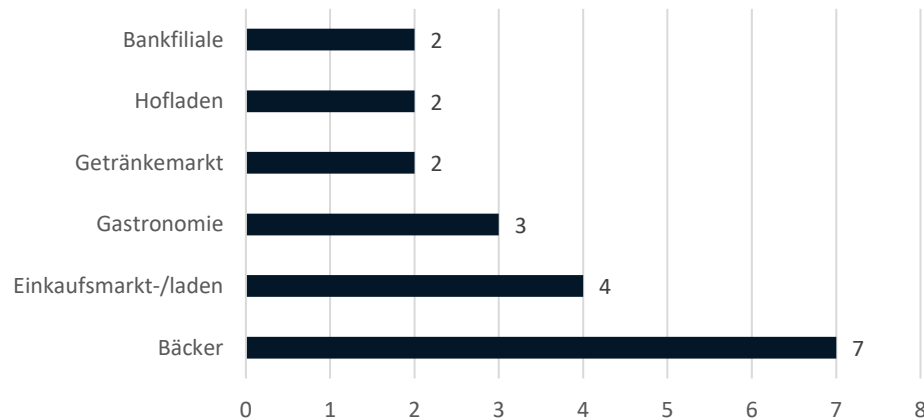
Was fehlt Ihnen in der Linder Siedlung?  
(nach Nennungen)



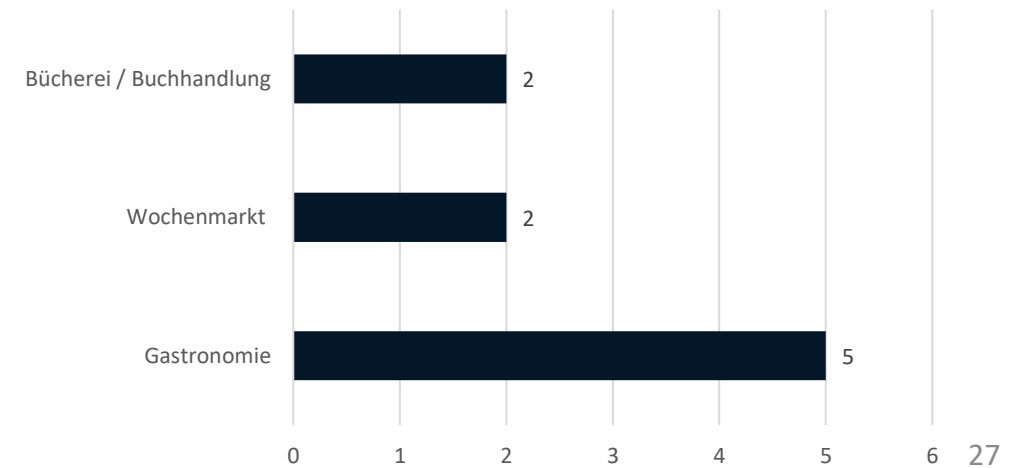
Was fehlt Ihnen in Altenberg? (nach Nennungen)



Was fehlt Ihnen in Oberasbach - Altort?  
(nach Nennungen)



Was fehlt Ihnen in Kreutles? (nach Nennungen)



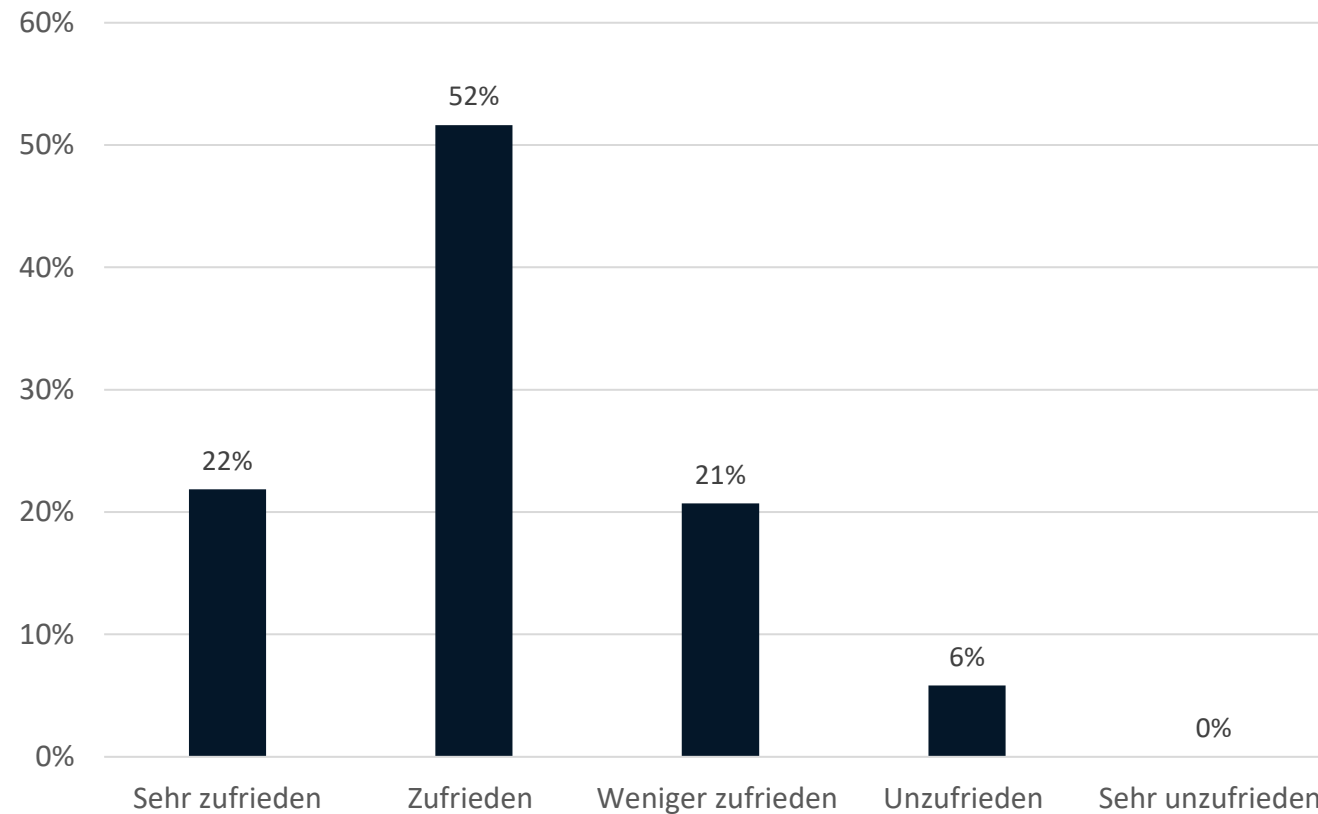
# Bewertung der folgenden öffentlichen Infrastruktur:

Zustand Öffentliche Gebäude	Gestaltung Straßen & Plätze	Barrierefreiheit Straßen & Plätze		
Mittelwert (1 - 6)	Mittelwert (1 - 6)	Mittelwert (1 - 6)		
<b>2,9</b>	<b>3,0</b>	<b>2,7</b>		
Nenn.	Nenn.	Nenn.		
15,0	16,0	29,0	1	Sehr gut
131,0	142,0	<b>149,0</b>	2	gut
<b>185,0</b>	<b>145,0</b>	142,0	3	befriedigend
76,0	86,0	54,0	4	ausreichend
17,0	35,0	15,0	5	mangelhaft

# Grünflächen & Klima

# Grünflächen

Wie zufrieden sind Sie mit der Anzahl an öffentlichen Grünflächen in Ihrem Stadtteil? (in %)





# Grünflächen – Im Gesamort

Wo sind Ihre Lieblingsplätze im Grünen in der Landschaft



Sehr häufig:

Hainberg  
Asbachgrund  
Biotop bei Rehdorf  
Wald

häufig:

Feldflur Richtung, Loch, Stein, Lind, Gutzberg  
Wolfshöhe, Petershöhe  
Bibertau, Regnitzau  
Felder und Wiesen um Oberasbach  
Stadtwald


Weitere

Nennungen:

Steinbrüchlein  
Friedwald  
alte Eisenbahnbrücke  
Weiher im Hainberg  
Lohbauerwiese, Sattlerwiese

# Grünflächen

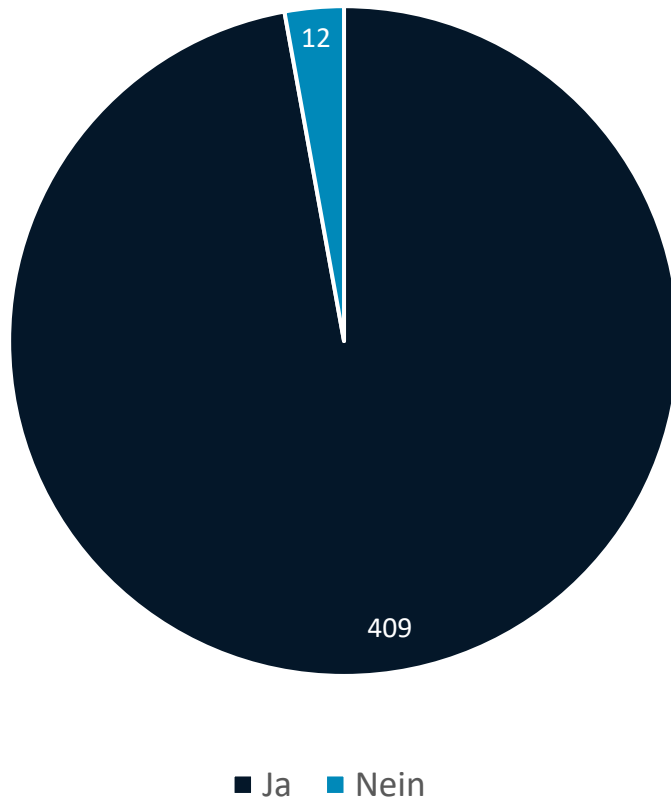
Für wie wichtig halten Sie die folgenden Themen?



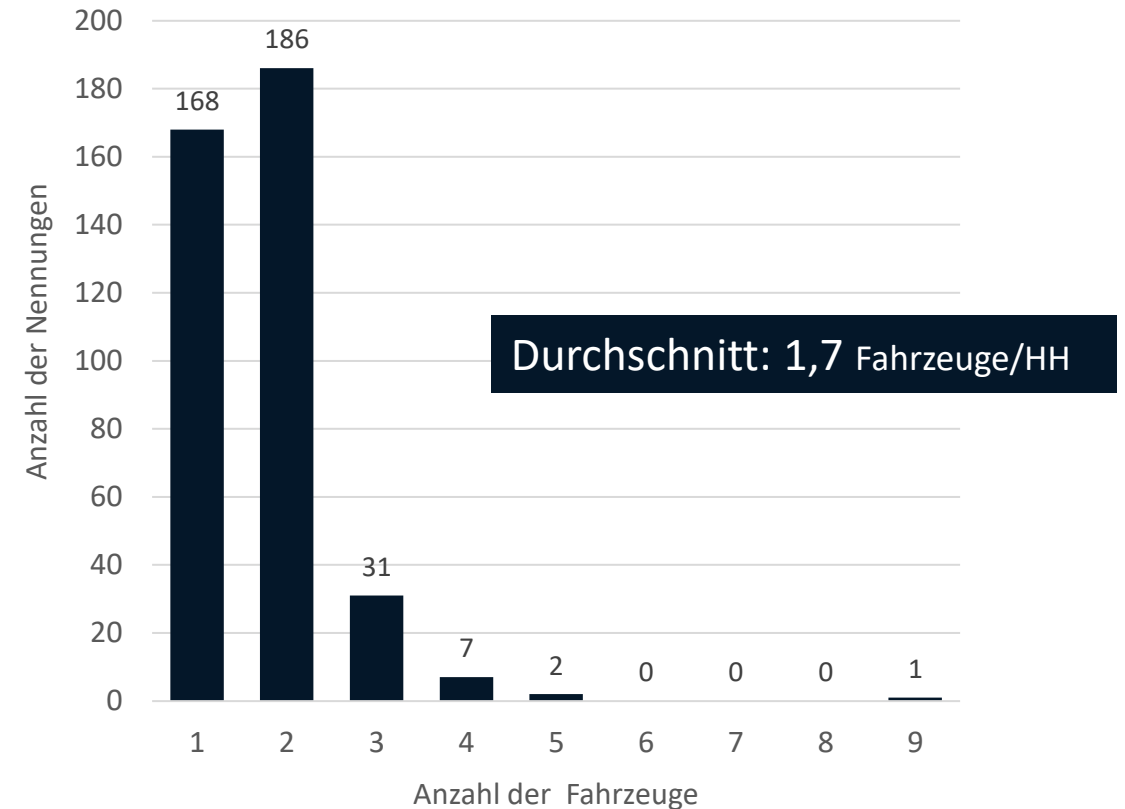
# Verkehr

# Verkehr

Besitzen Sie mind. ein Auto im Haushalt?  
(nach Nennungen)

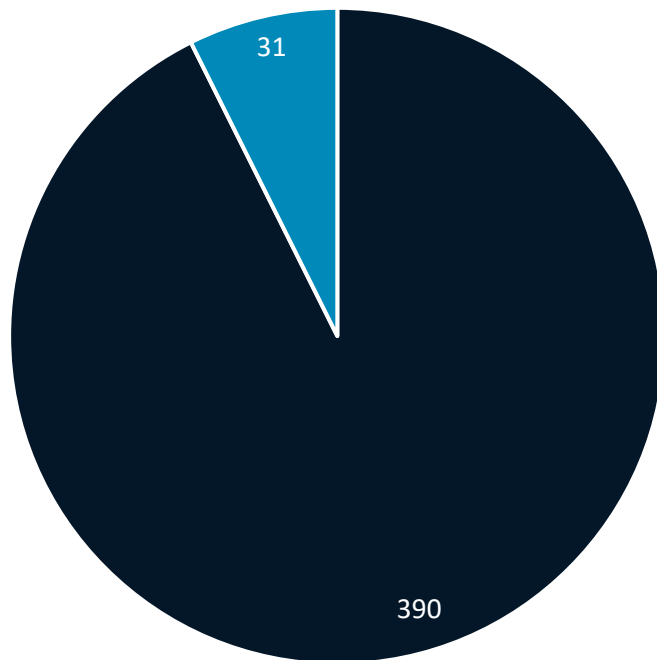


Anzahl der Fahrzeuge je Haushalt  
(nach Nennungen)



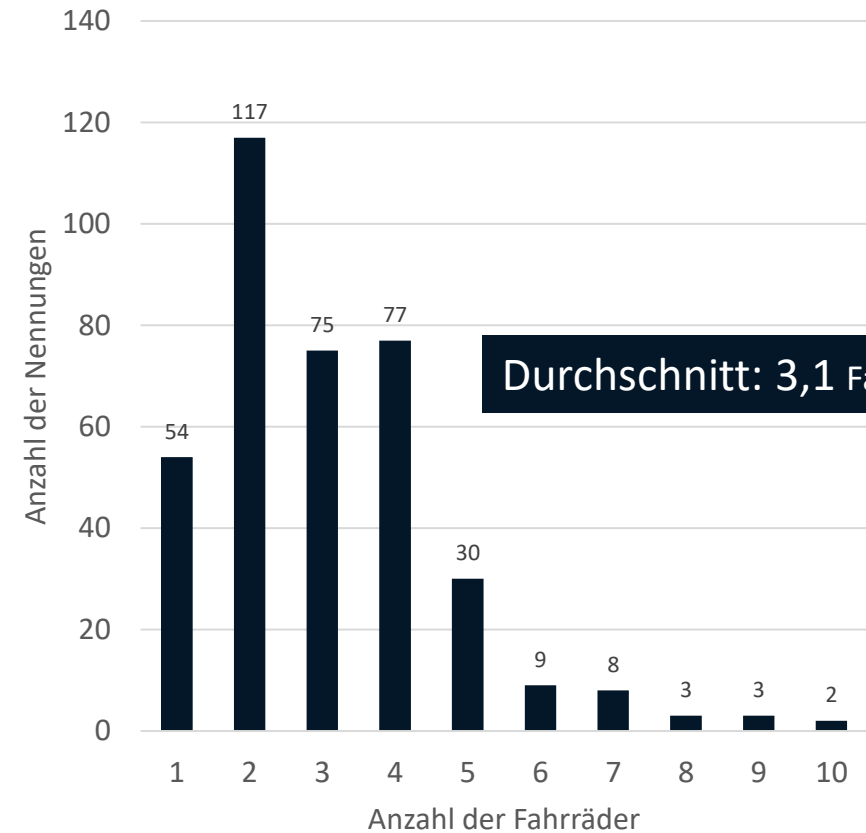
# Verkehr

Besitzen Sie mind. ein Fahrrad im Haushalt?  
(nach Nennungen)



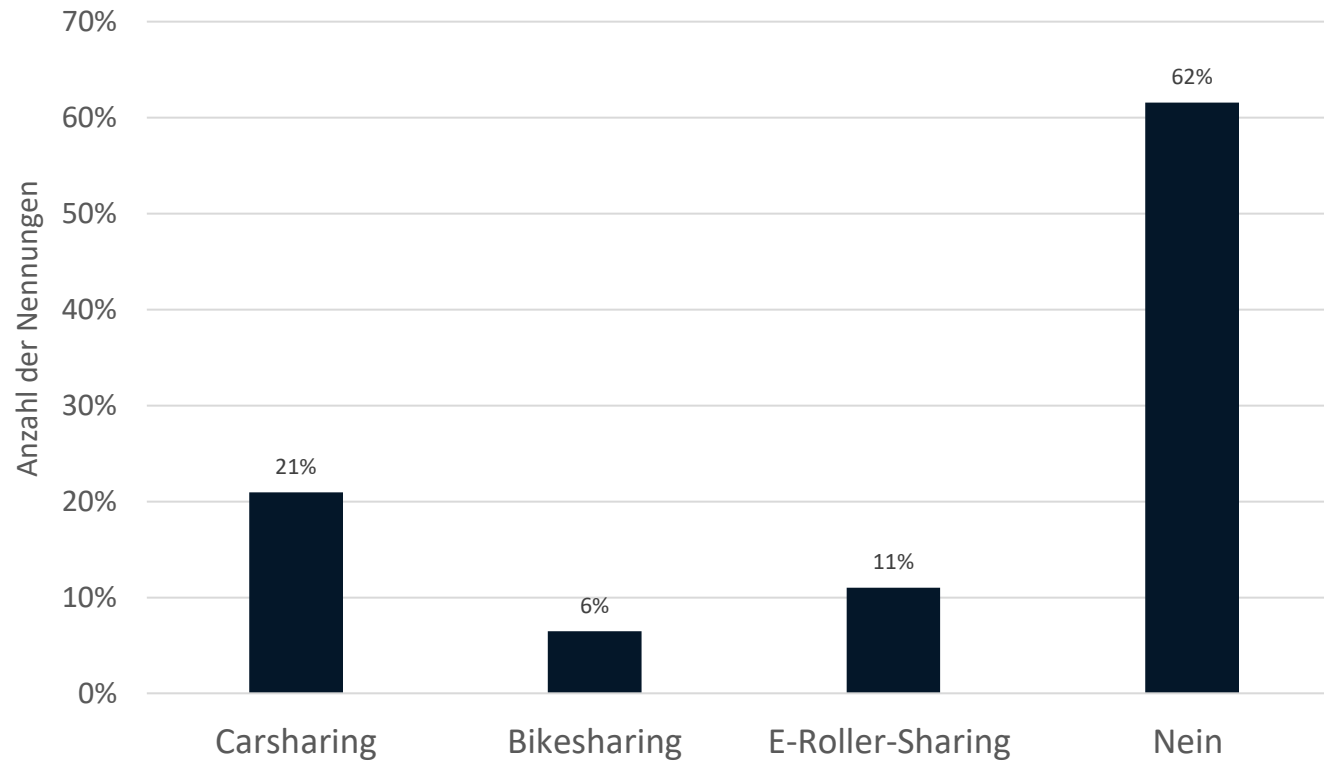
■ Ja ■ Nein

Anzahl der Fahrräder pro Haushalt  
(nach Nennungen)

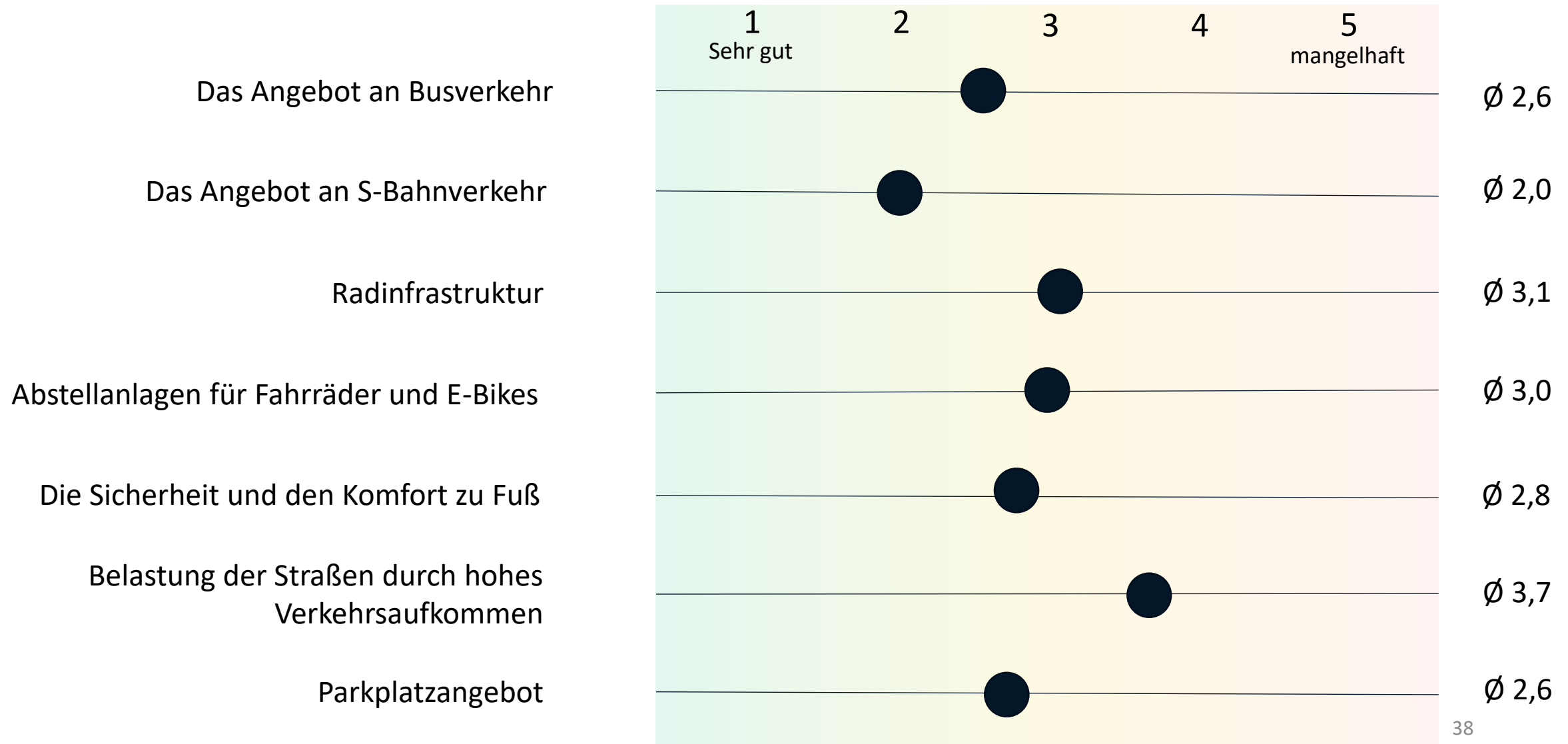


# Verkehr


Würden Sie Sharing-Angebote nutzen?  
(nach Nennungen)



# Verkehr - Bewertung des Angebots

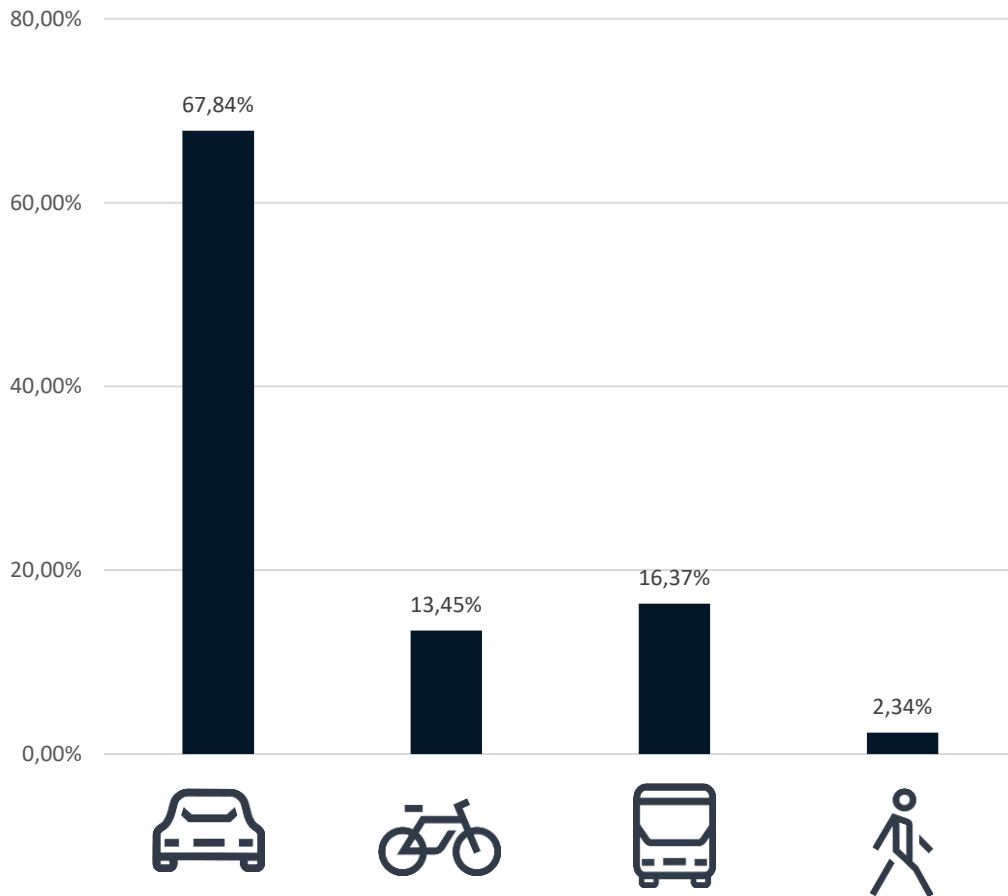


# Verkehr - Einfluss auf die alltägliche Mobilität

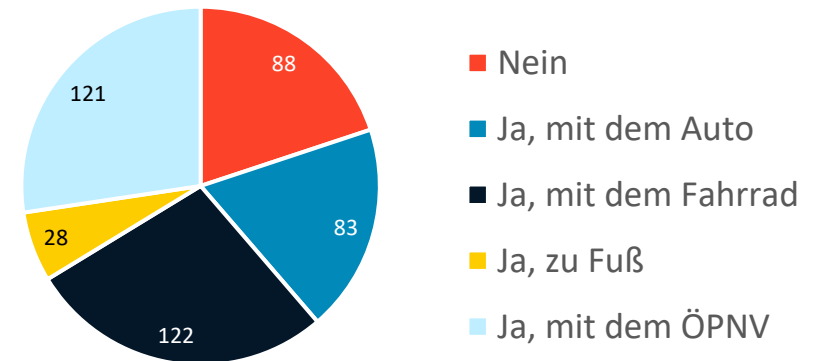


# Verkehr - Arbeitsweg

Modal Split (in %)



Haben Sie bereits mit einem anderen Verkehrsmittel den Arbeitsweg getätigt? (nach Nennungen)

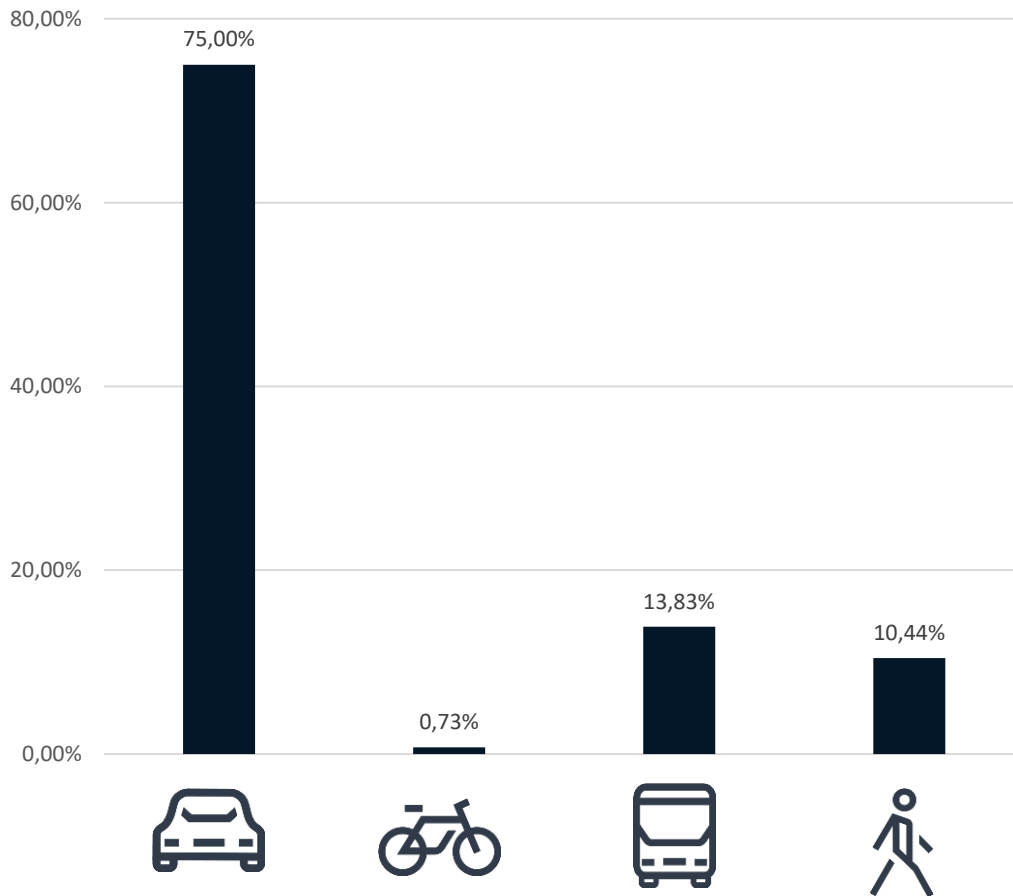


Warum nutzen Sie dieses nicht?

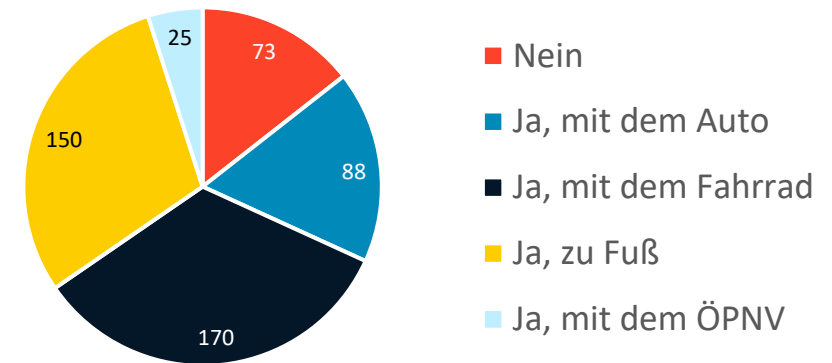
1. Zu zeitintensiv – 25%
2. Zu unflexibel – 17%
3. Zu unhygienisch – 15%

# Verkehr – Einkaufsweg

Modal Split (in %)



Haben Sie bereits mit einem anderen Verkehrsmittel Einkaufswege getätigt? (nach Nennungen)

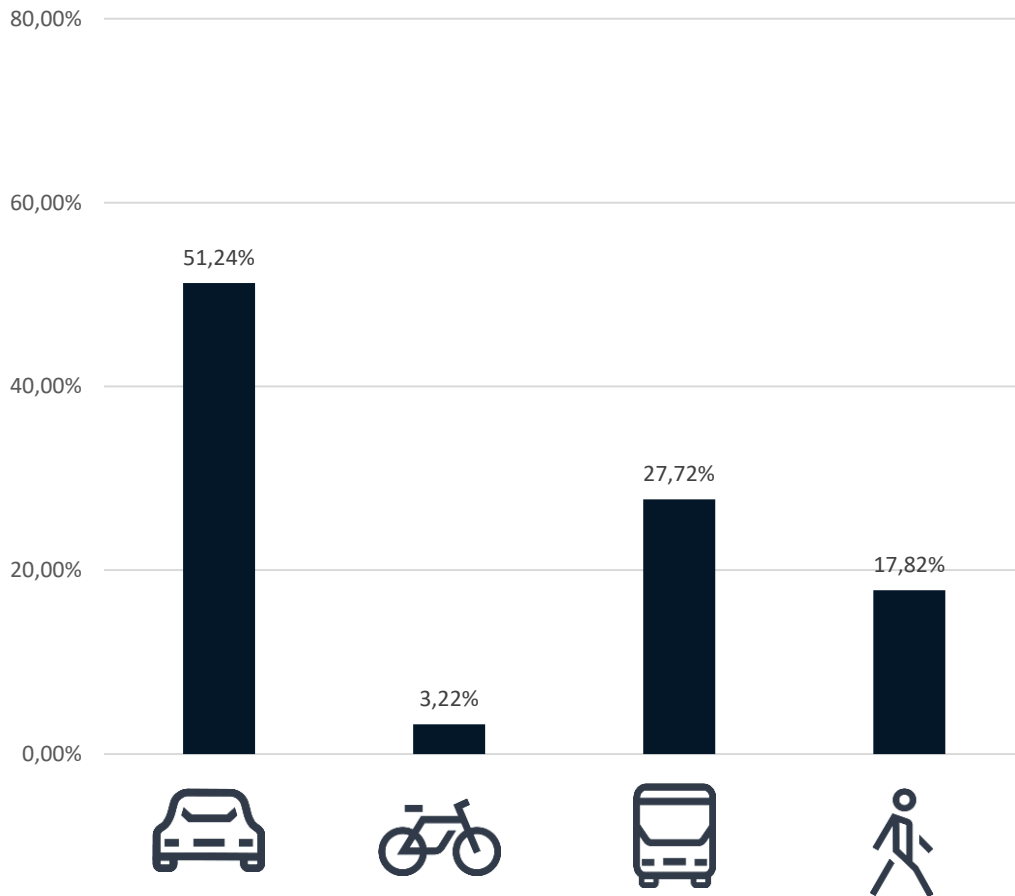


Warum nutzen Sie dieses nicht?

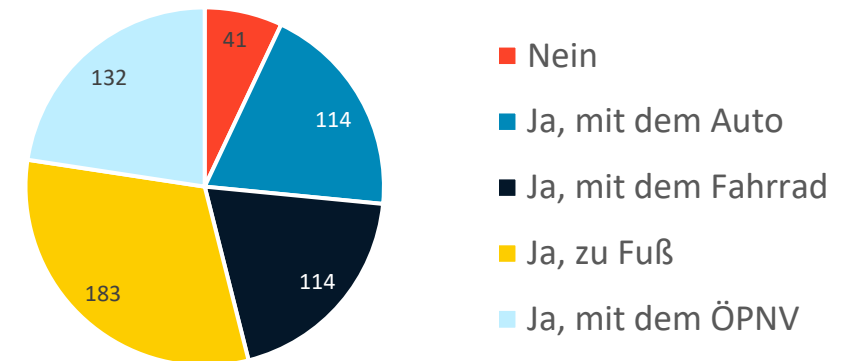
1. Zu unkomfortabel – 32%
2. Zu zeitintensiv – 16%
3. Zu weit – 12%

# Verkehr – Freizeitweg

Modal Split (in %)



Haben Sie bereits mit einem anderen Verkehrsmittel Freizeitwege getätigt? (nach Nennungen)



Warum nutzen Sie dieses nicht?

1. Zu zeitintensiv – 18%
2. Zu weit – 18%
3. Zu unkomfortabel – 15%