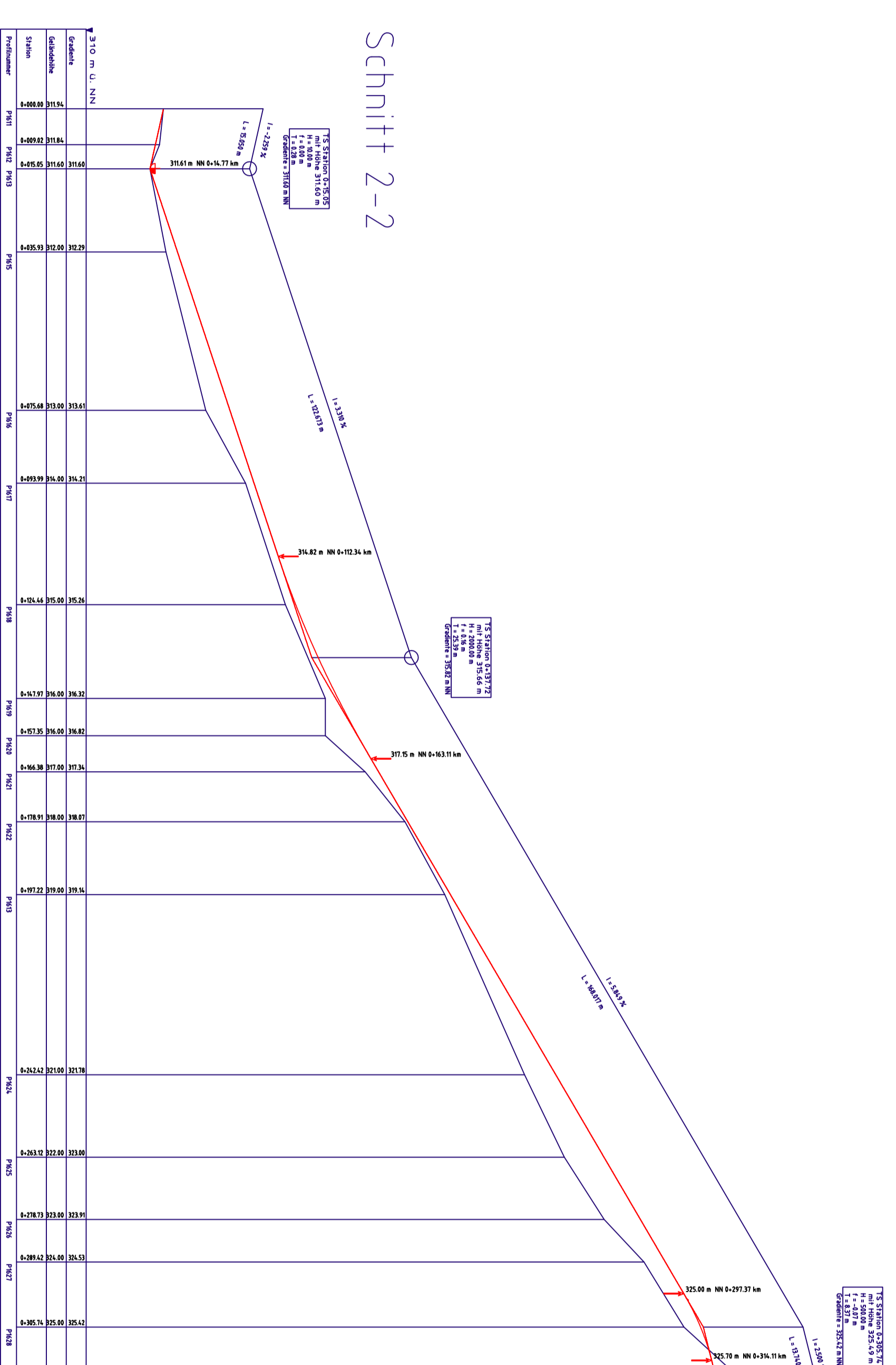
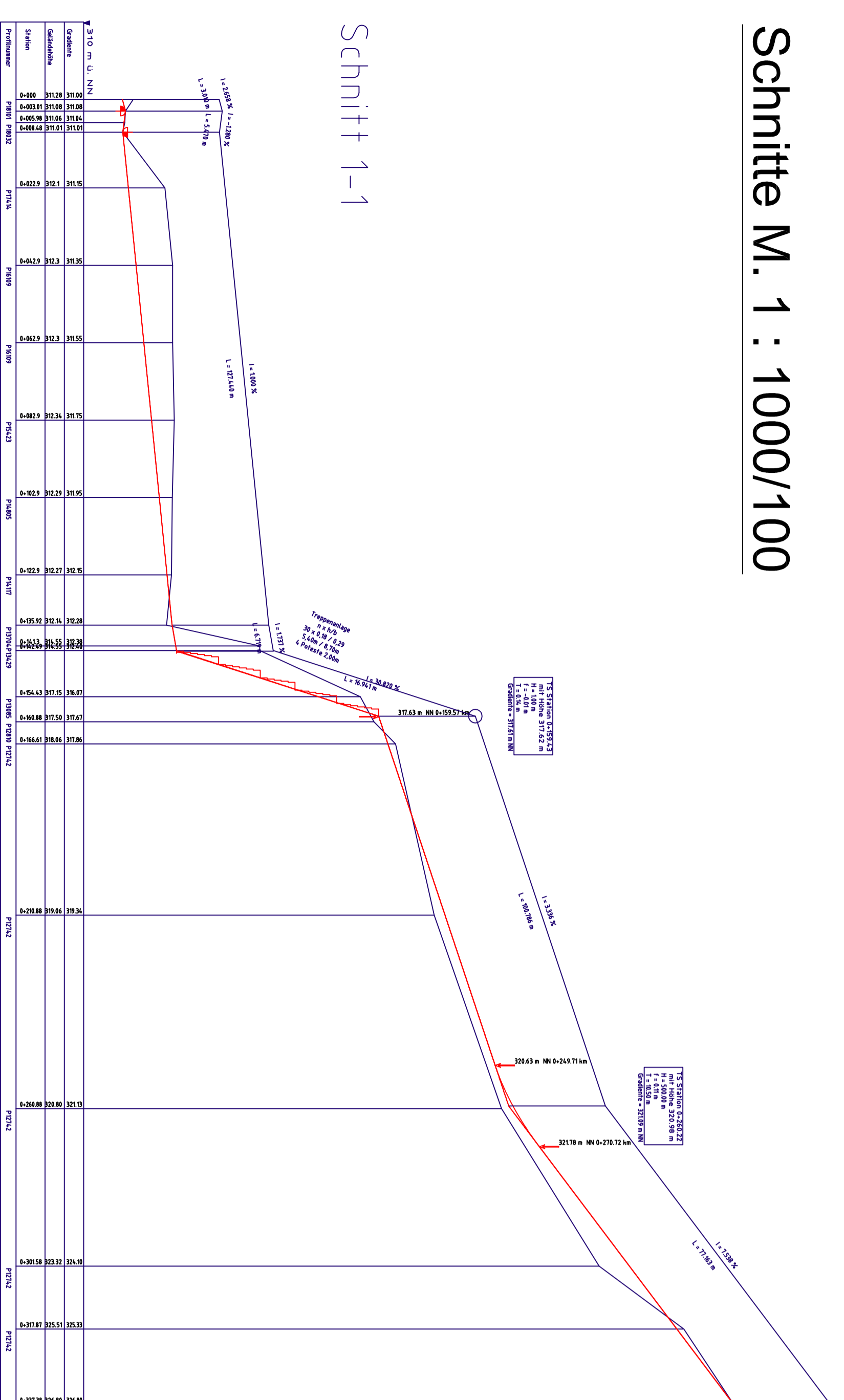


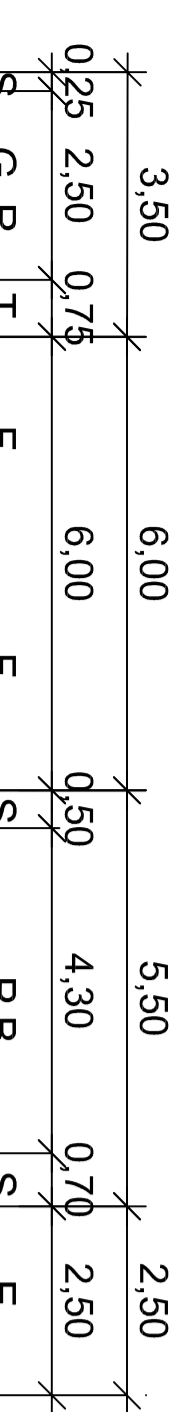
## Schnitte M. 1 : 1000/100



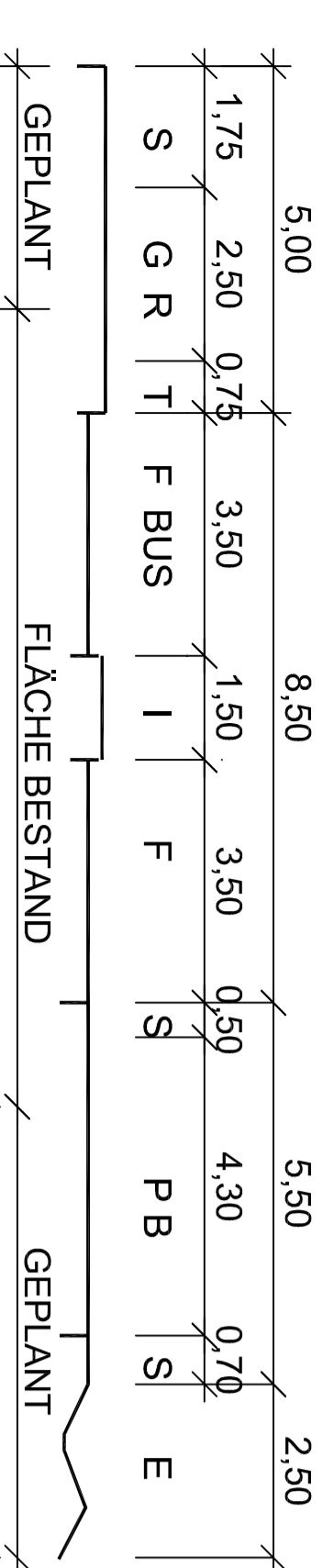
## Straßenprofile M. 1 : 100

(Darstellung ohne Normcharakter)

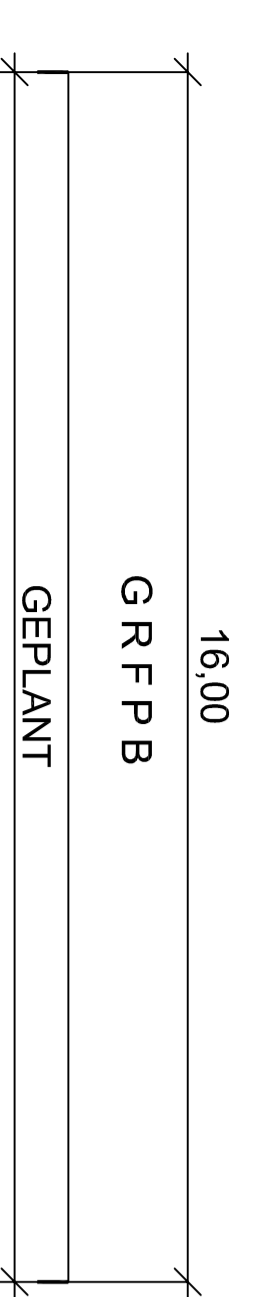
### JAHNSTRASSE (A - A')



### JAHNSTRASSE (B - B')


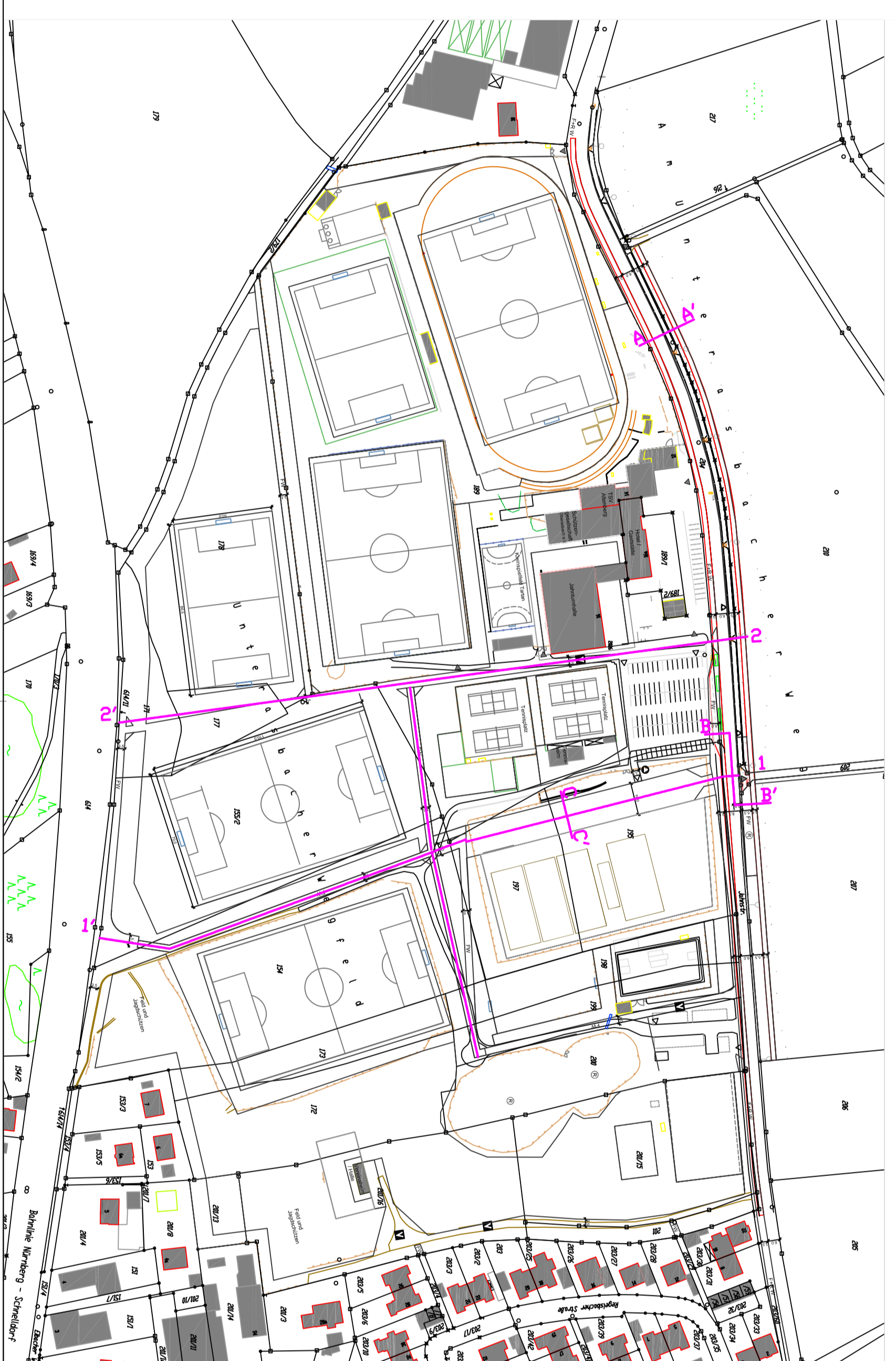


### SPORTPASSAGE (C - C')



- S=SEITENSTREIFEN
- G=GEHWEG
- R=RAUHWEG
- T=TRENNSTREIFEN
- F=FAHRBAHN
- P=PAKSTREIFEN
- B=SOULTRÄRBAUWE
- E=ENTWÄSSERUNGSGRABEN
- I=BUSHAUTESTELLE
- V=VERKEHRSINSEL

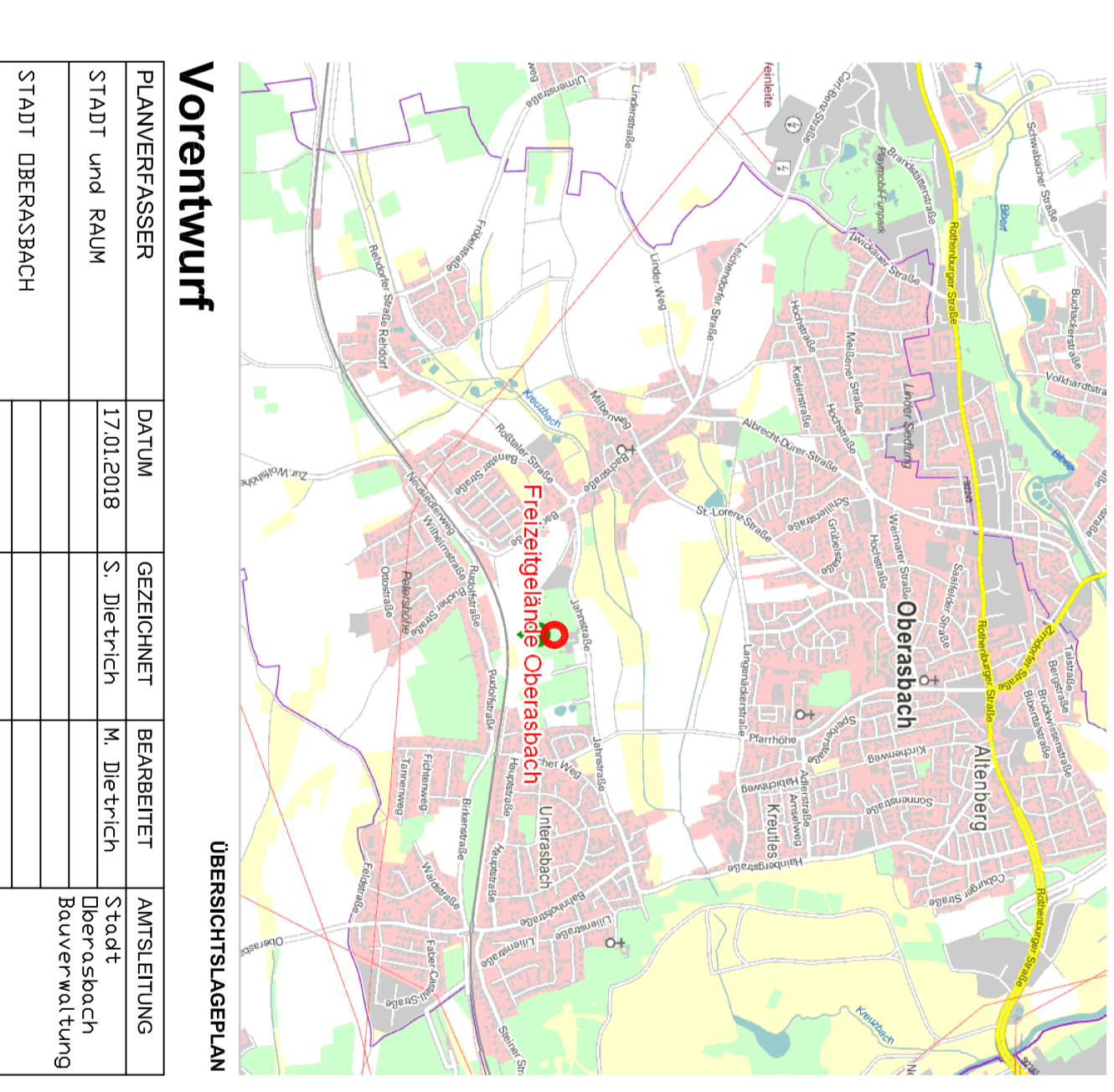
## Schnittachsen M. 1:2000



STADT OBERASBACH

## BEBAUUNGS- UND GRÜNORDNUNGSPLAN Nr. 17/1

Hans - Reif - Sportzentrum  
Anlage 1 Schnitte; Regelp Profile



Vorentwurf		Übersichtsplan	
PLANNERSSENER	DATEUM	GEZEICHNET	BERÄBERGT
STADT UND RAUM	17.11.2018	S. Dierich	M. Dierich
STADT OBERASBACH			